



PROGRAM HOSPODÁRSKEHO ROZVOJA A SOCIÁLNEHO ROZVOJA OBCE NITRIANSKE RUDNO

na roky 2024 - 2030

Názov:

Program hospodárskeho rozvoja a sociálneho rozvoja obce
Nitrianske Rudno na roky 2024 - 2030

Územné vymedzenie: Trenčiansky kraj, okres Prievidza, obec Nitrianske Rudno

Územný plán obce
schválený: Áno

Dátum schválenia PHRSR:

Dátum platnosti: 2024 – 2030

Verzia: 1.0

Publikovaný verejne: Áno

Vypracoval: Gemini Group s.r.o.



Obsah

Príhovor starostu obce	4
Úvod	5
Časť A – Analytická časť	9
A.I Analýza vnútorného prostredia	9
1. Základná charakteristika obce a jej stručný historický vývoj	9
2. Obyvateľstvo	13
3. Domový a bytový fond.....	28
4. Občianska vybavenosť	30
5. Rozpočet a finančné hospodárenie obce	38
6. Ex post hodnotenie realizácie predchádzajúceho PHRSR	41
7. Regionálna spolupráca	43
A. II Analýza vonkajšieho prostredia	44
8. Väzby na dopravné komunikácie.....	45
9. Prírodné pomery	48
10. Využitie zeme	50
11. Životné prostredie	51
12. Cestovný ruch	53
A. III Zhodnotenie súčasného stavu územia.....	55
13. SWOT analýza a syntéza jej výsledkov	55
14. Hlavné disparity a faktory rozvoja	58
15. Budúci rozvoj obce	59
16. STEEP analýza	59
17. Vyhodnotenie dotazníkového prieskumu.....	61
Časť B – Strategická časť	67
18. Vízia územia	67
19. Návrh stratégie rozvoja obce Nitrianske Rudno	67
Časť C – Programová časť	69
Časť D – Realizačná časť	91
Časť E – Finančná časť.....	98
E.I Indikatívny finančný plán PHRSR	98
E.II Finančná časť.....	101
Záver.....	102
Prílohy	106

Príhovor starostu obce

Vážení obyvatelia, návštevníci a priaznivci obce Nitrianske Rudno!

Predkladáme Vám Program hospodárskeho rozvoja a sociálneho rozvoja (PHRSR) obce Nitrianske Rudno na roky 2024 – 2030. Predkladaný dokument PHRSR a územný plán obce sú dva najdôležitejšie strategické a plánovacie dokumenty, ktoré sa priamo dotýkajú rozvoja obce. Ich schválením v obecnom zastupiteľstve sa stávajú záväznými nástrojmi riadenia miestnej samosprávy.

Vypracovanie Programu hospodárskeho rozvoja a sociálneho rozvoja je zákonnou povinnosťou každej obce na území Slovenskej republiky bez ohľadu na jej veľkosť a počet obyvateľov. Táto povinnosť vychádza zo zákona č. 309/2014 Z. z. o podpore regionálneho rozvoja. Dokument PHRSR obce Nitrianske Rudno obsahuje víziu rozvoja našej obce, ako aj súhrn opatrení z hospodárskej, sociálnej a environmentálnej oblasti, ktorých realizácia prispieje k naplneniu definovanej vízie. Úlohou samosprávy je zabezpečiť realizáciu jednotlivých plánovaných opatrení a aktivít, ako aj ich súlad so strategickým plánovaním a podmienkami podpory regionálneho rozvoja v zmysle požiadaviek na čerpanie nenávratných finančných príspevkov zo štrukturálnych fondov a Kohézneho fondu Európskej únie.

Predkladaný dokument PHRSR obce Nitrianske Rudno na roky 2024 – 2030 je základným strednodobým plánovacím dokumentom podpory regionálneho rozvoja a komunálnej politiky na lokálnej úrovni. Dokument PHRSR priamo nadväzuje na strategické a programové dokumenty na regionálnej, národnej a nadnárodnej úrovni. PHRSR obce Nitrianske Rudno rešpektuje lokálne špecifiká a jedinečnosti územia a práve z ich analýzy stanovuje oblasti, ktoré majú potenciál pre rozvoj v obci Nitrianske Rudno.

Program hospodárskeho rozvoja a sociálneho rozvoja obce Nitrianske Rudno bol spracovaný na obdobie rokov 2024 – 2030 (7 ročný časový horizont). Na jeho tvorbe sa podieľalo viacero externých a interných pracovníkov, poslanci obecného zastupiteľstva, zamestnanci obecného úradu a v neposlednom rade samotní občania a organizácie pôsobiace na území obce.

Týmto by som rád vyjadril svoje presvedčenie, že smerovanie našej obce v súlade s týmto strategickým dokumentom prispieje k napĺňaniu stanovených cieľov, ktoré pomôžu naplniť očakávania nás všetkých, ktorí v obci Nitrianske Rudno žijeme. Zároveň pevne verím, že zostaneme aktívni počas celého programového obdobia a budeme sa podieľať na tom, aby bol PHRSR otvorený a živý dokument, schopný reagovať na aktuálne podnety a výzvy prichádzajúce z vnútorného, ale aj z vonkajšieho prostredia.

Srdečne sa chcem poďakovať všetkým, ktorí na tejto neľahkej a časovo náročnej tvorbe PHRSR aktívne participovali a prispeli tým k formovaniu lepšej budúcnosti našej obce.



Robert Štrbák

Starosta obce Nitrianske Rudno

Úvod

Strategický dokument Program hospodárskeho rozvoja a sociálneho rozvoja obce Nitrianske Rudno na roky 2024 – 2030 (ďalej iba „PHRSR“) bol vypracovaný na základe Zákona č. 309/2014 Z. z. o podpore regionálneho rozvoja a rovnako aj v súlade s platnou metodikou na vypracovanie PHRSR, ktorú vydalo Ministerstvo dopravy, výstavby a regionálneho rozvoja Slovenskej republiky.

Dokument PHRSR je spolu s územným plánom základným dokumentom riadenia miestnej samosprávy a podpory regionálneho rozvoja na lokálnej úrovni. Cieľom tohto dokumentu je detailná analýza sociálnych, ekonomických, kultúrnych, environmentálnych, technických a iných východiskových podmienok v lokalite, ako aj identifikácia potenciálnych príležitostí a ohrození rozvoja územia a návrh konkrétnych opatrení pre rozvoj obce. PHRSR má charakter strednodobého dokumentu (7 rokov). Aktivity obsiahnuté v tomto dokumente boli navrhnuté tak, aby riešili aktuálne potreby obce, vzhľadom na jej finančné možnosti, boli v súlade so stratégiou trvalo udržateľného rozvoja a zároveň prispievali k napĺňaniu cieľov regionálnej, národnej a nadnárodnej politiky. Dokument PHRSR slúži ako dôležitý podklad pri získavaní finančných prostriedkov z európskych fondov a dotácií zo štátneho rozpočtu.

Dokument je členený na päť hlavných častí (A – E), ktoré sa následne delia na parciálne časti v závislosti od daného kontextu:

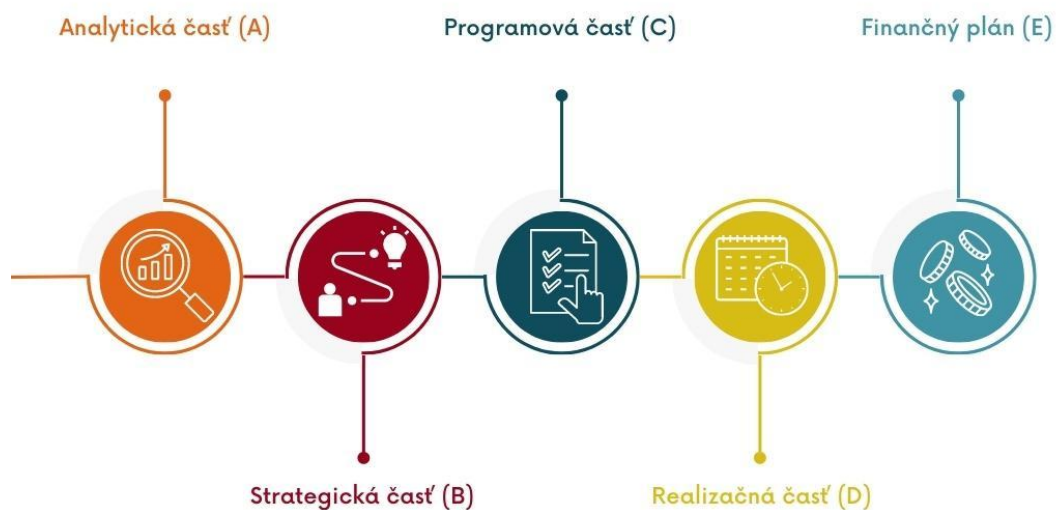


Schéma 1: Členenie dokumentu PHRSR, vlastné spracovanie

Analytická časť (A) dokumentu predstavuje opis vnútorného a vonkajšieho prostredia. Obsahuje podrobné socioekonomické, územno-technické a prírodno-environmentálne analýzy.

Strategická časť (B) je definovaná víziou, ktorej ciele sú bližšie špecifikované prostredníctvom priorít, opatrení a aktivít, ktorými sa má zabezpečiť dosiahnutie budúceho želaného stavu.

V **programovej časti** (C) sú uvedené konkrétne opatrenia a aktivity vrátane ich výstupov a merateľných ukazovateľov zamýšľaných projektov, prostredníctvom ktorých bude možné dosahovať stanovené ciele.

Realizačná časť (D) opisuje proces zabezpečenia realizácie jednotlivých projektov, ktorý pozostáva z inštitucionálneho a organizačného zabezpečenia, z monitorovania a následného hodnotenia realizovaných aktivít. Súčasťou realizačnej časti je časový harmonogram stanovených projektových aktivít.

Finančná časť (E) zahŕňa indikatívny finančný plán vrátane zdrojov financovania zamýšľaných projektových aktivít.

Dokument PHRSR sa vypracováva s možnosťou pravidelnej aktualizácie. Vzhľadom na to, že na tvorbe PHRSR sa podieľajú samotní občania a zástupcovia obce, ako aj podnikatelia a záujmové skupiny pôsobiace v obci, je PHRSR najrelevantnejším odrazom skutočných potrieb lokálnych aktérov. V tejto súvislosti možno PHRSR označiť za dokument, ktorý umožňuje občanom a ďalším subjektom interakciu v oblasti zodpovednosti za kvalitu svojho života v obci, avšak v neposlednom rade slúži aj ako propagačný materiál pre potenciálnych návštevníkov obce, záujemcov o bývanie, či domácich a zahraničných investorov.

Tvorbu PHRSR pre obec Nitrianske Rudno zrealizovala spoločnosť Gemini Group s.r.o., ktorá bola vybraná v procese verejného obstarávania. Spoločnosť pri tvorbe dokumentu spolupracovala s pracovnými skupinami pozostávajúcimi z miestnych aktérov – občanov a odborníkov z verejného, súkromného i mimovládneho sektora.

Ťažisková bola predovšetkým spolupráca so zamestnancami Obecného úradu v Nitrianskom Rudne, občanmi a organizáciami pôsobiacimi v obci. Jednotliví aktéri zapojení do procesu prípravy dokumentu poskytovali spoločnosti Gemini Group s.r.o. relevantné informácie a dáta.



Schéma 2: Stakeholderi pri tvorbe PHRSR, vlastné spracovanie

PHRSR obce Nitrianske Rudno je úzko previazaný s operačnými programami, ktoré vznikli na základe Partnerskej dohody SR na roky 2014 – 2020 a taktiež s Národnou stratégiou regionálneho rozvoja SR do roku 2030. Táto stratégia stanovuje cieľ: „Integrovaným a výsledkovo orientovaným prístupom k regionálnemu rozvoju a na základe využitia vnútorného potenciálu regiónov zvýšiť do roku 2030 ich adaptabilitu, konkurencieschopnosť a výkonnosť pri súčasnom zvyšovaní kvality života obyvateľov a pri rešpektovaní princípov trvalo udržateľného rozvoja.“ PHRSR obce Nitrianske Rudno je v súlade s uvedeným cieľom. Na základe analýz realizovaných pri príprave dokumentu Národná stratégia rozvoja Slovenska do roku 2030 boli definované tieto ciele a priority regionálneho rozvoja:

- udržateľná konkurencieschopná, environmentálne a inovačne orientovaná ekonomika regiónov
- zvýšenie kvality života a využitie prírodného a ľudského kapitálu
- harmonizácia regionálneho a územného rozvoja

Program hospodárskeho rozvoja a sociálneho rozvoja obce Nitrianske Rudno rešpektuje tieto ciele a priority a realizáciou aktivít, ktoré sú predmetom PHRSR prispeje k napĺňaniu týchto cieľov.

Program hospodárskeho rozvoja a sociálneho rozvoja obce Nitrianske Rudno schvaľuje Obecné zastupiteľstvo. Obecné zastupiteľstvo bude následne realizovať aj vykonateľnosť, kontrolu, monitorovanie a hodnotenie tohto programu.

PHRSR obce Nitrianske Rudno bol vypracovaný tak, aby boli rešpektované nasledovné princípy:

- spĺňal požiadavky na tvorbu základných dokumentov podpory regionálneho rozvoja podľa § 5, § 7, § 8 a § 8a zákona č. 539/2008 Z. z. o podpore regionálneho rozvoja v znení neskorších predpisov

- plnil úlohu programovacích dokumentov pre implementáciu EŠIF na regionálnej a subregionálnej úrovni v období 2021 - 2027

- bol kľúčovým nástrojom implementácie a územnej koordinácie napĺňania cieľov Národnej stratégie regionálneho rozvoja a implementácie Národného investičného plánu SR

- bol nástrojom formulovania a implementácie smart teda inteligentných/rozumných integrovaných rozvojových stratégií s využitím inovatívnych prístupov pre efektívnejšie zabezpečenie kvality života občanov. **Smart prístupy** by sa mali stať kľúčovými východiskami integrovaných rozvojových stratégií v podobe PHRSR umožňujúcimi využívanie informácií, vedomostí a technológií pre efektívne zabezpečenia prístupu obyvateľov ku vyššej kvalite života. Smart stratégia rozvoja sleduje štyri základné princípy smart špecializácie, ako je výber a koncentrácia na hlavné priority, využitie svojich konkurenčných výhod, vodcovstvo v spolupráci s kľúčovými zainteresovanými skupinami a podpora spolupráce aj prostredníctvom rozličných klastrov.

- bol relevantným východiskom pre programové rozpočtovanie obcí a následný monitoring a hodnotenie v zmysle zákona č. 583/2004 Z. z. o rozpočtových pravidlách územnej samosprávy v znení neskorších predpisov

- bol nástrojom integrácie verejných politík na úrovni regiónov a obcí a zabezpečenia skutočného zvýšenia kvality života obyvateľov, zlepšenia podnikateľského prostredia a prístupu občanov k rozhodovaniu

- bol nástrojom efektívneho, aktívneho a vecného zapojenia aktérov regionálneho rozvoja nielen z hľadiska definovania potrieb, priorít, cieľov, stratégií rozvoja obce, skupiny obcí a VÚC, ale aj implementácie, riadenia a monitorovania stratégií

- podporoval vytváranie systému integrovaného územného manažmentu (integrujúceho sektorové politiky a investičné intervencie verejného sektora), efektívnych štruktúr verejnej správy a služieb verejnosti čo najbližšie k občanovi v polycentrickej sústave obcí a miest

- bol postavený na vecnom prístupe k riešeniu výziev a problémov rozvoja obcí a regiónov založenom na ich poznaní, objektívnom zhodnotení a hľadaní najefektívnejších a najúčinnnejších riešení s využitím najnovších poznatkov, techník a technológií

- bol užitočným, efektívnym a vecným nástrojom pre potreby orgánov samosprávy

Proces tvorby PHRSR ako integrovaných strednodobých strategických rozvojových dokumentov musí mať na zreteli princíp doplnkovosti v troch dimenziách vo výstupe:

- zabezpečenie dopĺňania sa výstupov plánovania na rôznych hierarchických úrovniach, časových horizontoch, v rámci susedných obcí a regiónov a tiež s inými strategickými dokumentmi v ich obsahu, miere detailnosti resp. generalizácie,

- zabezpečenie doplnkovosti priorít, cieľov, využívania prístupov, metód, nástrojov a zdrojov, a súčasne s umožnením ďalšej synergie,

- zabezpečenie efektívnosti integrácie procesov participácie v procese samotnej tvorby strategického dokumentu s procesmi participácie v rámci strategického environmentálneho hodnotenia tak, aby bola zabezpečená ich doplnkovosť a zamedzilo sa formálnosti využitia nástrojov participácie.



ČASŤ A – ANALYTICKÁ ČASŤ

A.1 ANALÝZA VNÚTORNÉHO PROSTREDIA

1. Základná charakteristika obce a jej stručný historický vývoj

Obec Nitrianske Rudno s rozlohou 14,5 km² leží v nadmorskej výške 318 m n. m. Z hľadiska územnosprávneho členenia Slovenskej republiky sa obec nachádza v časti NUTS II Západné Slovensko. V rámci NUTS III spadá obec Nitrianske Rudno do Trenčianskeho samosprávneho kraja a v rámci NUTS IV do okresu Prievidza. Východná časť katastrálneho územia podľa geomorfologického členenia Slovenska patrí do fatransko-tatranskej oblasti, celku Hornonitrianska kotlina, podcelku Rudnianska kotlina. Západná časť katastrálneho územia je zaradená do celku Strážovské vrchy, podcelku Nitrické vrchy a časti Rokoš.

Obec Nitrianske Rudno	
Kód obce	514233
Názov regiónu	Horná Nitra
Názov kraja	Trenčiansky
Názov okresu	Prievidza
Štatút	Obec
PSČ	972 26
Prvá pís. zmienka	v roku 1275
Nadmorská výška	318
Počet obyvateľov	1899
Rozloha	14,5 km ²



Tabuľka 1: Základné charakteristiky obce Nitrianske Rudno, zdroj: ŠÚSR, e-obce, 2023

Katastrálne a záujmové územie obce vymedzujú geomorfologické pomery. Obmedzujúcimi faktormi sú najmä horské masívy Strážovských vrchov a vo východnej časti katastrálneho územia obce tok rieky Nitrica. Obec Nitrianske Rudno sa nachádza v strede Nitrického výbežku Hornonitrianskej kotliny, vďaka čomu je obec prirodzeným ťažiskom v tomto priestorovom celku.

Od okresného mesta Prievidza je obec Nitrianske Rudno vzdialená vzdušnou čiarou približne 22 km severozápadne a od krajského mesta Trenčín približne 54 km juhovýchodne. Prievidza je hlavným spádovým mestom pre obyvateľov obce Nitrianske Rudno, vzhľadom na dobré dopravné napojenie sú významné aj väzby na neďaleké mestá Nováky a Bojnice.

Obec Nitrianske Rudno s počtom obyvateľov 1899 (k 31.12.2022) spadá do kategórie stredne veľkých obcí do 2000 obyvateľov. Hustota obyvateľstva k 31.12.2022 bola 130,97 obyv./km².

Z hľadiska hierarchizácie sídiel podľa nového územno-správneho členenia Slovenska je obec Nitrianske Rudno charakterizovaná ako obec s vidieckym typom osídlenia.

Polohový potenciál obce je veľmi dobrý, nakoľko leží v blízkosti okresného mesta Prievidza. Blízkosť tohto mesta vytvára podmienky pre ďalší rozvoj obce. Lokalita obce v blízkosti okresného mesta umožňuje jej obyvateľom využívať veľmi krátky čas na dopravu do zamestnania.

Obec Nitrianske Rudno leží na hornonitrianskej rozvojovej osi Ilava – Valaská Belá – Nitrianske Rudno – Nováky.

História obce

Na území dnešnej obce Nitrianske Rudno bolo osídlenie v neolite, slovanské sídlisko z doby veľkomoravskej. Najstaršia písomná správa o obci je z roku 1275. Názov prezrádza, že Nitrianske Rudno sa vyvinulo z baníckej osady. V roku 1348 vystupuje pod menom Rudno. Pôvodne patrila obec zemianskemu rodu Diviackovcov, v 16. storočí Ujfalušiovcov a neskôr, žiaľ bez bližšie určeného časového obdobia, rodu Rudnayovcom. Miestni obyvatelia boli chudobní a zaoberali sa predovšetkým poľnohospodárstvom, o čom svedčí aj časť obecného znaku. Rudnayovci vlastnili aj obec Kršťanová Ves, ktorá je od roku 1924 súčasťou Nitrianskeho Rudna s jedným katastrálnym územím. V roku 1883 vznikla v Nitrianskom Rudne štátna ovocinárska škôlka, ktorej zakladateľom bol Dr. Eugen Sporzon, poslanec uhorského snemu. V roku 1903 presťahovali škôlku do Prievidze a bola základom pre výskumný ovocinársky ústav v Bojniciach.

Za I. ČSR bolo Nitrianske Rudno poľnohospodárskou obcou s rozvinutou domácou výrobou (košíkárstvo, tkáčstvo) a s 2 tehelňami. V SNP bojovala v okolitých horách partizánska brigáda J. Žižku. V roku 1951 tu bola vybudovaná vodná nádrž pre elektrárňu v Zemianskych Kostolanoch, v roku 1957 výrobná bielizne.



Obrázok 1: Historická fotografia obce Nitrianske Rudno, zdroj: obec Nitrianske Rudno

Obecné symboly

K obecným symbolom obce Nitrianske Rudno patria erb obce a vlajka obce.


Erb obce:



Obrázok 2: Erb obce Nitrianske Rudno, zdroj: obec Nitrianske Rudno

Za erb Nitrianskeho Rudna bol navrhnutý modrý štít, v ktorého dolnej polovici je na zelenej pažiti zlatý (žltý) snop, čerieso a lemeš. V hornej polovici štítu zo zelenej pažite vyčnievajú tri kopce. Z dvoch krajných kopcov vyrastá 1 - 1 zelený košatý strom, stredný kopec preskakuje zlatý (žltý) jeleň. V tejto podobe je erb Nitrianskeho Rudna historický, heraldický a po obsahovej stránke je v slovenskej obecnej erbovej tvorbe jedinečný.

Vlajka obce:



Obrázok 3: Vlajka obce Nitrianske Rudno, zdroj: obec Nitrianske Rudno

Vlajka obce pozostáva zo šiestich pruhov vo farbách modrej, žltej, zelenej, modrej, bielej a zelenej. Vlajka je ukončená tromi cípmi. Farebnosť pruhov na vlajke je daná farbami obecného erbu. Vlajku obce Nitrianske Rudno používa starosta a obecné zastupiteľstvo pri slávnostných príležitostiach.

Kultúrno – historické zdroje

Hmotné kultúrne pamiatky

K hmotným kultúrnym pamiatkam zaraďujeme súbory hnutelných a nehnuteľných vecí, pamiatkové rezervácie a pamiatkové zóny. Každý z týchto objektov má určité významné historické, spoločenské, krajinné, urbanistické, architektonické, vedecké, technické, výtvarné alebo umelecko-remeselné hodnoty. Hmotné kultúrne pamiatky v obci predstavujú nehnuteľné kultúrne pamiatky. K nim patria predovšetkým umelecko-historické pamiatky, technicko-historické pamiatky a ľudová architektúra.

Rímskokatolícky kostol sv. Svorada a Benedikta

Dominantou obce je rímsko-katolícky kostol, ktorý bol v roku 1804 – 1816 postavený na mieste dreveného kostolíka zničeného požiarom. Kostol bol v roku 1991 zasvätený sv. Andrejovi-Svoradovi a Benediktovi. Kostol má hlavnú fasádu orientovanú na juhozápad, do priečelia je vstavaná veža. Kostol je jednolodový s rovným uzáverom, bez oddeleného

presbytéria od lode. Patrí medzi jeden z mála kotlov s rovným uzáverom v regióne Hornej Nítry. Južne od vstupu je v areáli lurdská jaskyňa, severne je situovaný pomník Františkovi Madvovi (kňaz a liečiteľ).

Strasti chudoby a s tým spojených chorôb pomáhal zmierňovať významný národovec, chýrny liečiteľ a farár František Madva, ktorý bol v roku 1822 určený za administrátora a od roku 1825 sa stal farárom na fare v Nitrianskom Rudne.



Obrázok 4: Rímskokatolícky kostol sv. Svorada a Benedikta a pomník Františka Madavu, zdroj: obec Nitrianske Rudno

Horný kaštieľ Nitrianske Rudno

Najstarším domom v Nitrianskom Rudne je tzv. Horný kaštieľ.



Obrázok 5: Horný kaštieľ Nitrianske Rudno, zdroj: obec Nitrianske Rudno

Nehmotné kultúrne pamiatky

Nehmotné kultúrne pamiatky predstavujú ľudové zvyky, tradície a ľudové remeslá. V obci sú zachovávané prostredníctvom rozličných podujatí.

Obec Nitrianske Rudno je spájaná aj s baníckou tradíciou.

2. Obyvateľstvo

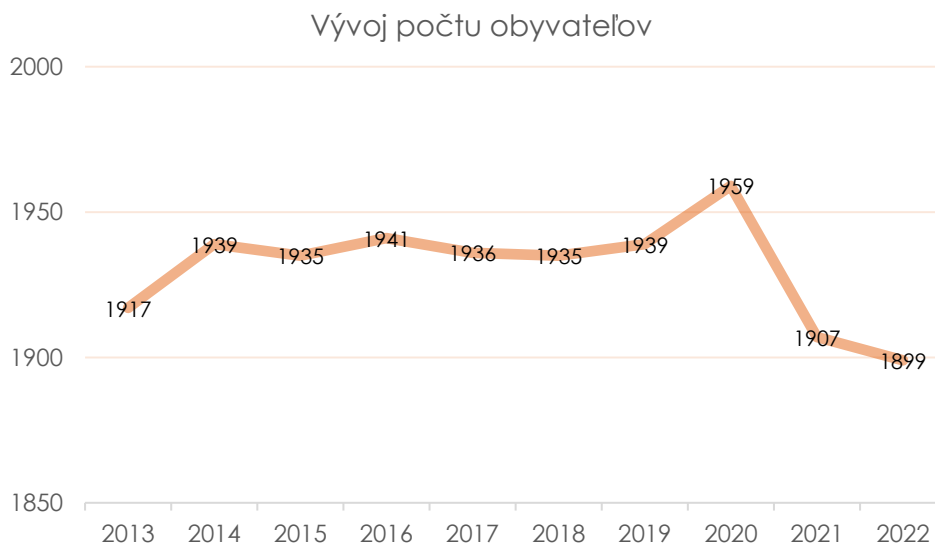


Ukazovatele demografického vývoja majú veľmi dobrú vypovedaciu schopnosť. Hovoria o sociálno-ekonomických podmienkach – minulých, súčasných, ale čiastočne vedia predikovať aj budúce. Vďaka analýze demografických ukazovateľov je PHRSR dokumentom, ktorý odráža potreby občanov na lokálnej úrovni, preto je potrebné venovať tejto problematike pozornosť v samostatnej podkapitole.

Vývoj počtu obyvateľov

Ukazovateľ vývoj počtu obyvateľov sa v priebehu rokov dynamicky mení v dôsledku mechanického i prirodzeného pohybu obyvateľstva. V sledovanom období, v rokoch 2013 – 2022 dochádzalo v obci Nitrianske Rudno striedavo k nárastu a k poklesu počtu obyvateľov. V období rokov 2014 – 2019 môžeme sledovať pomerne stabilný trend vo vývoji počtu obyvateľov. V roku 2020 došlo k medziročnému nárastu počtu obyvateľov o 20 osôb. V nasledujúcom období už však mal tento ukazovateľ klesajúcu tendenciu a počet obyvateľov medziročne klesal.

Zatiaľ čo ku koncu roka 2013 žilo v obci Nitrianske Rudno 1917 obyvateľov, ku koncu roka 2022 to bolo len 1899 obyvateľov (pokles o 18 obyvateľov v priebehu 10 rokov). Priemerný počet obyvateľov obce Nitrianske Rudno v uplynulej dekáde bol 1930,7 obyvateľov.



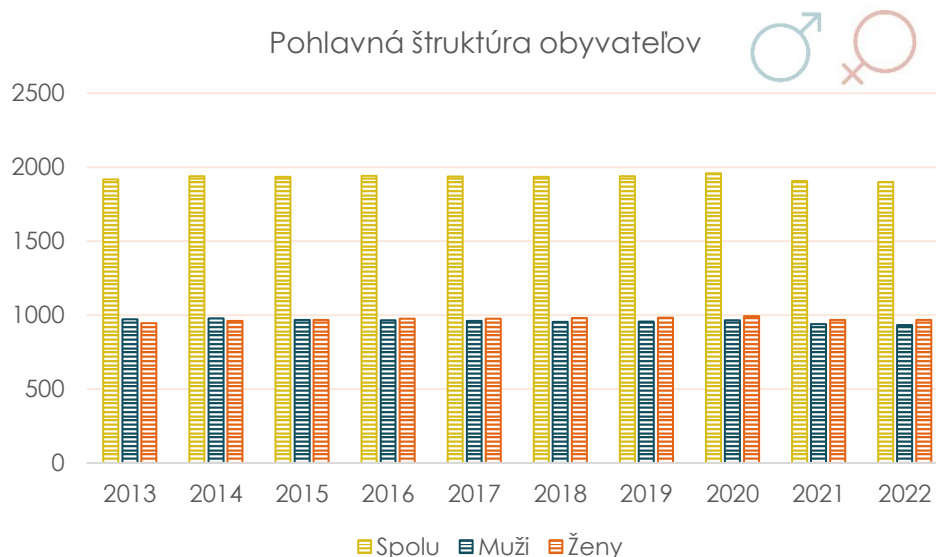
Graf 1: Vývoj počtu obyvateľov obce Nitrianske Rudno v rokoch 2013 – 2022, zdroj: ŠÚ SR

Z hľadiska pohlavnej štruktúry v obci Nitrianske Rudno, počet žien prevažuje nad počtom mužov. Takáto situácia je v podmienkach Slovenskej republiky bežná (pomer žien/ mužov v roku 2022 je v rámci SR 51,09 %/ 48,91 %). Obec Nitrianske Rudno sa tomuto trendu vymyká len malou odchýlkou, v roku 2022 v obci Nitrianske Rudno žilo 50,92 % žien a 49,08 % mužov. Pohlavnú štruktúru obyvateľstva obce Nitrianske Rudno zachytáva nasledujúci graf.

Index femininity vyjadruje počet žien k počtu mužov v populácii ((počet žien/počet mužov)*1000), v obci Nitrianske Rudno tento index v roku 2022 dosahoval hodnotu 1037,55.

Index maskulinity vyjadruje počet mužov k počtu žien v populácii ((počet mužov/počet žien)*1000), v obci Nitrianske Rudno tento index v roku 2022 dosahoval hodnotu 963,81.

Tento index vyjadruje, koľko žien pripadá na 1000 mužov alebo naopak, koľko mužov pripadá na 1000 žien.



Graf 2: Pohlavná štruktúra obyvateľov obce Nitrianske Rudno v rokoch 2013 – 2022, zdroj: ŠÚ SR

Pohyb obyvateľstva

Prirodzený pohyb obyvateľstva

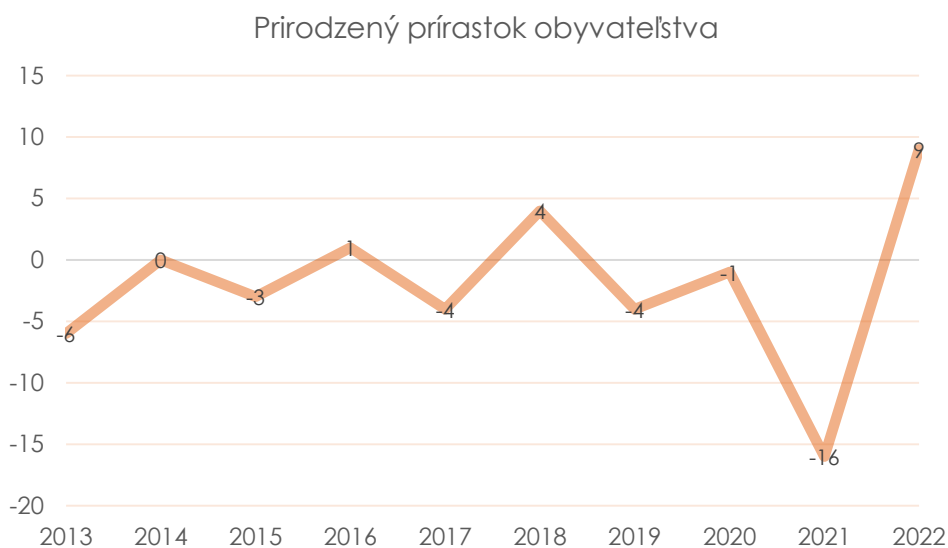
Ukazovateľ prirodzený pohyb obyvateľstva je vyjadrený prostredníctvom hlavných populačných procesov, ktorými sú pôrodnosť (natalita) a úmrtnosť (mortalita). V rokoch 2013 – 2022 boli tieto dva ukazovatele v obci Nitrianske Rudno striedavo v pozitívnom alebo v negatívnom vzťahu – počet živonarodených prevyšoval nad počtom zomrelých alebo počet zomrelých prevyšoval nad počtom živonarodených. Výnimkou bol rok 2014, kedy bol počet zomrelých a živonarodených zhodný.

Priemerná hodnota tohto ukazovateľa v obci Nitrianske Rudno počas uplynulej dekády bola -2,0 obyvateľov/ rok.

Prirodzený pohyb obyvateľstva detailnejšie mapuje nasledujúca tabuľka a graf.

Rok	2013	2014	2015	2016	2017	2018	2019	2020	2021	2022
Živonarodení	14	17	16	13	17	20	15	18	14	21
Zomretí	20	17	19	12	21	16	19	19	30	12
Prirodzený prírastok/úbytok	-6	0	-3	1	-4	4	-4	-1	-16	9

Tabuľka 2: Prirodzený pohyb obyvateľstva v obci Nitrianske Rudno v rokoch 2013- 2022, zdroj: ŠÚ SR



Graf 3: Vývoj prirodzeného pohybu obyvateľstva v obci Nitrianske Rudno v rokoch 2013 – 2022, zdroj: ŠÚ SR

Mechanický pohyb obyvateľstva

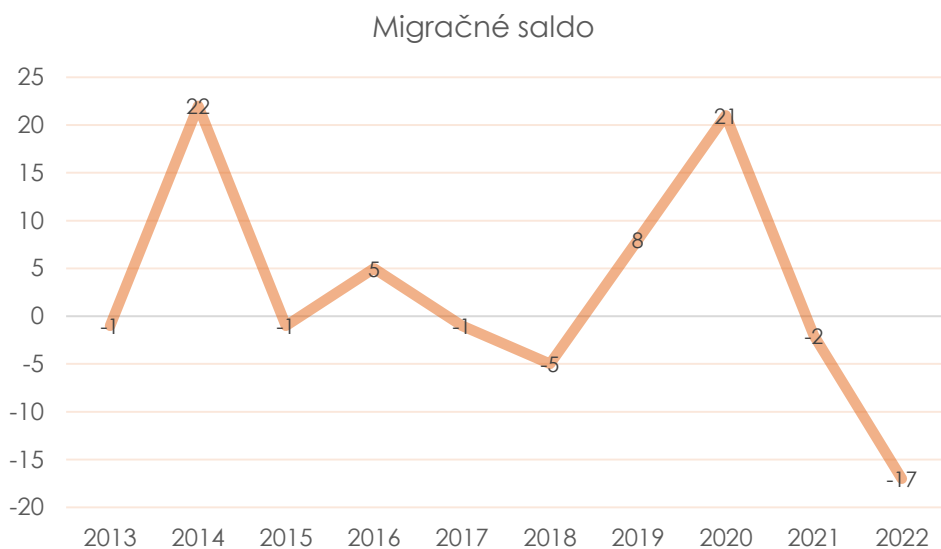
Okrem prirodzeného pohybu obyvateľstva má významný vplyv na vývoj počtu obyvateľov obce aj mechanický pohyb obyvateľstva. Výsledkom mechanického pohybu je migračné saldo. Mechanickým pohybom rozumieme migráciu (imigráciu a emigráciu, resp. prisťahovanie a vysťahovanie), ktorú možno interpretovať aj ako indikátor celkovej atraktivity prostredia obce. Rozhodovanie obyvateľov, či vo svojej súčasnej lokalite zostanú, sa takmer vždy deje na základe mnohých faktorov: dostupných pracovných príležitostiach, cenovej relácie nehnuteľností, kvality životného prostredia, dostupnosti sociálnych služieb, možností trávenia voľného času, kvality dopravnej infraštruktúry, rodinných väzieb a podobne. V prípade, že viac ľudí z lokality odchádza než do nej prichádza, pravdepodobne existuje nesúlad medzi potrebami občanov a možnosťami, ktoré lokalita ponúka. V tejto súvislosti je dokument PHRSR zdrojom cenných informácií, ktoré môže obec využiť vo svoj prospech.

Migračné saldo v obci Nitrianske Rudno dosahovalo striedavo pozitívne a negatívne hodnoty. Priemerné migračné saldo v obci Nitrianske Rudno počas rokov 2013 – 2022 bolo + 2,90 osôb/rok.

Mechanický pohyb obyvateľstva detailnejšie mapuje nasledujúca tabuľka a graf.

Rok	2013	2014	2015	2016	2017	2018	2019	2020	2021	2022
Prisťahovaní	29	43	33	37	31	17	35	34	21	37
Vysťahovaní	30	21	34	32	32	22	27	13	23	54
Migračné saldo	-1	22	-1	5	-1	-5	8	21	-2	-17

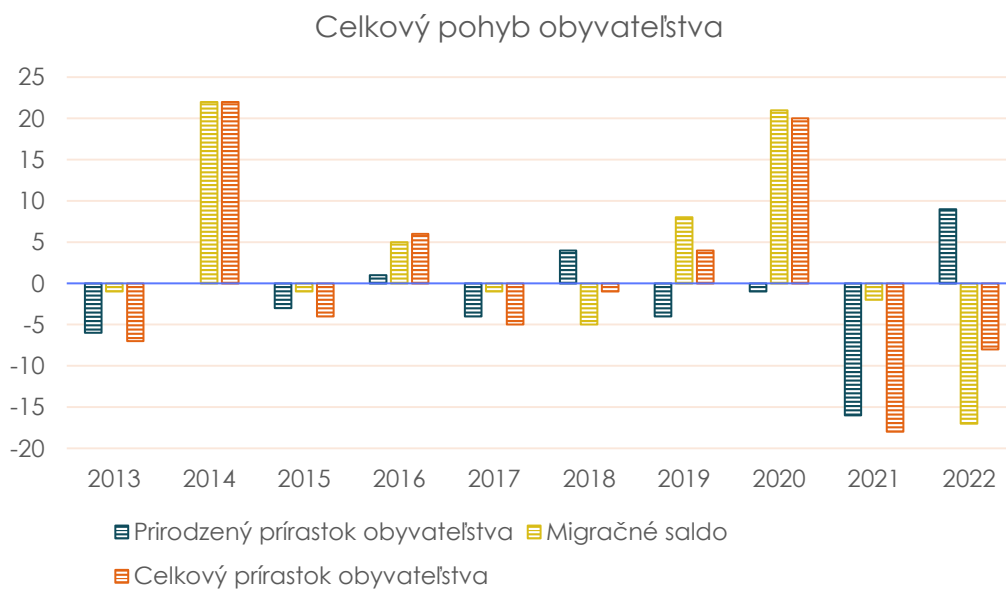
Tabuľka 3: Mechanický pohyb v obci Nitrianske Rudno v rokoch 2013 – 2022, zdroj: ŠÚ SR



Graf 4: Vývoj mechanického pohybu obyvateľstva v obci Nitrianske Rudno v rokoch 2013 – 2022, zdroj: ŠÚ SR

Celkový pohyb obyvateľstva

Ukazovateľ celkový pohyb obyvateľstva je výsledkom súčtu prirodzeného prírastku/úbytku a mechanického (migračného) prírastku/úbytku. Celkový pohyb obyvateľstva v obci Nitrianske Rudno počas sledovaného obdobia dosahoval striedavo pozitívne a negatívne hodnoty.



Graf 5: Vývoj celkového prírastku obyvateľstva v obci Nitrianske Rudno v rokoch 2013 – 2022, zdroj: ŠÚ SR

Celkový pohyb obyvateľstva v obci Nitrianske Rudno detailnejšie mapuje nasledujúca tabuľka.

Rok	2013	2014	2015	2016	2017	2018	2019	2020	2021	2022
Prírodný pohyb	-6	0	-3	1	-4	4	-4	-1	-16	9
Mechanický pohyb	-1	22	-1	5	-1	-5	8	21	-2	-17
Celkový pohyb	-7	22	-4	6	-5	-1	4	20	-18	-8

Tabuľka 4: Celkový pohyb v obci Nitrianske Rudno v rokoch 2013 – 2022, zdroj: ŠÚ SR


Štruktúra obyvateľstva

Pre dôkladnú a podrobnú demografickú analýzu je potrebné poznať aj demografické ukazovatele, ktoré patria do takzvanej demografickej statiky. Síce táto kategória evokuje strnulý stav, sú ukazovatele štruktúry obyvateľstva výsledkom predchádzajúceho populačného vývoja, t. j. súčasnú štruktúru obyvateľstva ovplyvnil populačný vývoj za posledných 60 až 100 rokov prostredníctvom prirodzeného a mechanického pohybu.

Rodinný stav

Rodinný stav sa chápe ako osobitná podmienka, ktorá charakterizuje osobu z hľadiska jej osobných väzieb s jednotlivcami iného alebo rovnakého pohlavia, s ktorými si vytvorí väzby, ktoré budú právne uznané, aj keď nie sú príbuznými. Rodinný stav priamo ovplyvňuje ďalšie ukazovatele, akými sú napríklad sobášnosť, rozvodovosť, pôrodnosť a iné.

V roku 2021, kedy sa uskutočnilo Sčítanie obyvateľov, domov a bytov, z ktorého vychádzame, žilo v obci Nitrianske Rudno 41,0 % slobodných obyvateľov, 45,5 % ženatých alebo vydatých, 6,2 % rozvedených a 7,3 % ovdovených obyvateľov. 0,1 % obyvateľov svoj rodinný stav v zisťovaní neuviedlo.



Veková štruktúra obyvateľstva a index populačnej dynamiky

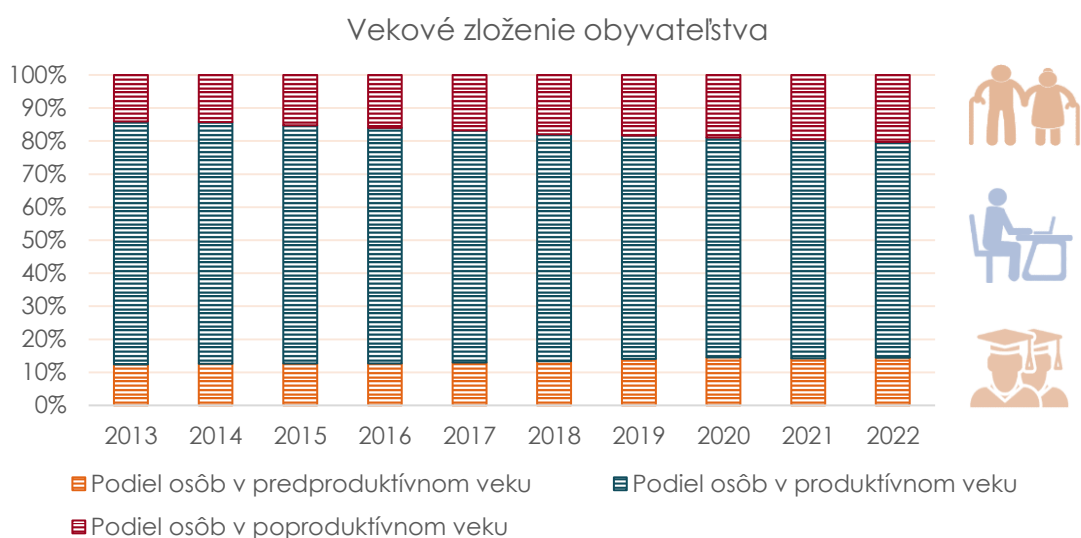
Poznanie vekovej štruktúry obyvateľstva môže byť užitočné predovšetkým z hľadiska plánovania sociálnych potrieb občanov. Napríklad neustále sa zväčšujúca skupina starších občanov môže indikovať potrebu budovania zdravotných stredísk, klubov seniorov, či sociálnych zariadení pre seniorov. Naopak, zväčšujúca sa skupina mladých pravdepodobne vyvolá potrebu budovania detských ihrísk, centier voľného času pre deti, škôlok, škôl a podobne.

Z celkového počtu obyvateľov, ktorí žili v obci Nitrianske Rudno v roku 2022, bolo 14,48 % v predproduktívnom veku, 65,25 % v produktívnom veku a 20,27 % v poproduktívnom veku. Uvedenú situáciu dokumentuje graf č. 6.

V rámci Slovenskej republiky bol počas roka 2022 tento pomer nasledovný: 16,06 % v predproduktívnom veku, 66,55 % v produktívnom veku a 22,56 % v poproduktívnom veku.

Z uvedeného teda vyplýva, že podiel obyvateľov obce Nitrianske Rudno v predproduktívnom veku je výrazne nižší než je celoslovenský priemer. Podiel obyvateľov obce Nitrianske Rudno v produktívnom veku je približne na rovnakej úrovni ako je celoslovenský priemer a podiel obyvateľov v poproduktívnom veku je vyšší než je celoslovenský priemer.

Za uplynulých 10 rokov v obci Nitrianske Rudno podiel osôb v predproduktívnom veku mierne vzrástol (nárast o 2,06 percentuálnych bodov), podiel osôb v produktívnom veku klesal (pokles o 8,26 percentuálnych bodov) a podiel osôb v poproduktívnom veku rástol (nárast o 6,19 percentuálnych bodov). Najvýraznejšie zmeny môžeme sledovať v prospektívnej a poproduktívnej zložke obyvateľstva, čo znamená, že obyvateľstvo obce postupne starne.



Graf 6: Vekové zloženie obyvateľstva v obci Nitrianske Rudno v rokoch 2013 – 2022, zdroj: ŠÚ SR.

Vekové zloženie obyvateľstva v obci Nitrianske Rudno detailnejšie mapuje nasledujúca tabuľka.

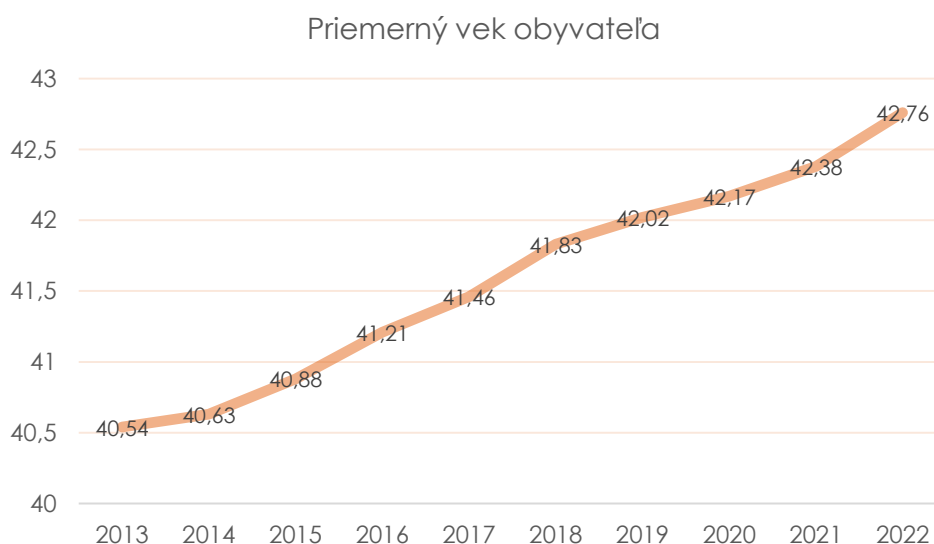
Rok	2013	2014	2015	2016	2017	2018	2019	2020	2021	2022
Predproduktívny vek (%)	12,42	12,58	12,71	12,73	13,02	13,33	14,08	14,5	14,26	14,48
Produktívny vek (%)	73,5	73,18	72,09	71,3	70,2	68,73	67,56	66,56	66,28	65,24
Poproduktívny vek (%)	14,08	14,23	15,19	15,97	16,79	17,93	18,36	18,94	19,45	20,27

Tabuľka 5: Veková štruktúra obyvateľstva v obci Nitrianske Rudno v rokoch 2013 – 2022, zdroj: ŠÚ SR

Porovnaním biologických vekových kategórií (predreprodukčnej a poreprodukčnej) môžeme podľa typológie G. Sundbärga určiť tri základné typy vekových štruktúr (regresívnu, stacionárnu a progresívnu). V progresívnej má prevahu predreprodukčná zložka a v regresívnej poreprodukčná zložka, v stacionárnom type sú obe zložky vyrovnané. Pokiaľ sú hodnoty indexu väčšie ako 1 hovoríme o progresívnej štruktúre, v prípade, že sú hodnoty indexu menšie ako 1 o regresívnej vekovej štruktúre. V obci Nitrianske Rudno môžeme hovoriť o regresívnej vekovej štruktúre.

Celkovo môžeme v posledných 10 rokoch pozorovať zvyšujúci sa priemerný vek občanov obce Nitrianske Rudno. Zatiaľ čo v roku 2013 bol priemerný vek obyvateľov 40,54 rokov, v roku 2022 to už bolo 42,76 rokov. Ide o priemerný vek obyvateľov, ktorý je mierne vyšší než je celoslovenský priemer (celoslovenský priemer v roku 2022 bol 41,62 rokov).

Takýto trend je v podmienkach Slovenskej republiky a v podmienkach Európskej únie bežný, nakoľko v posledných rokoch môžeme sledovať starnutie populácie.



Graf 7: Priemerný vek obyvateľstva v obci Nitrianske Rudno v rokoch 2013 – 2022, zdroj: ŠÚ SR

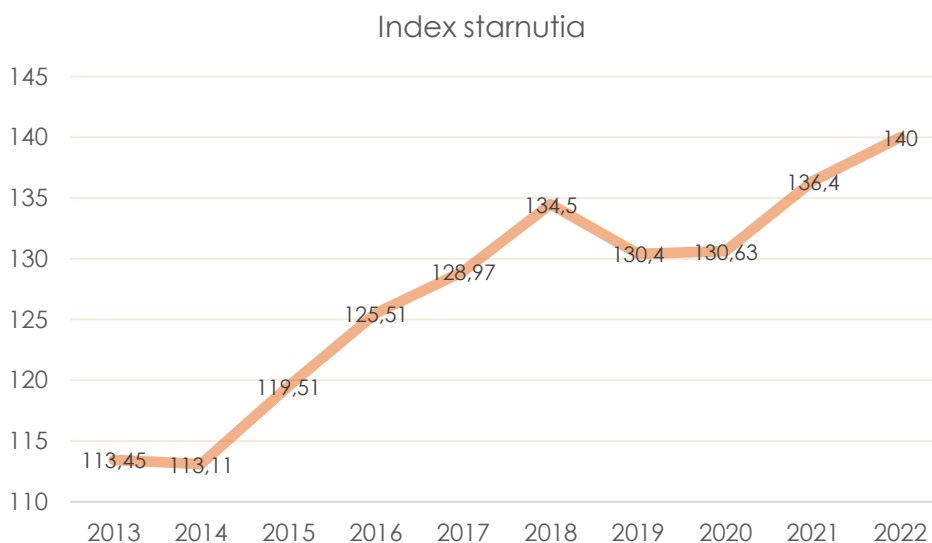
Uvedená veková štruktúra obyvateľstva nie je priaznivá, nakoľko je v obci zaznamenaný len nízky prírastok obyvateľov v predproduktívnom veku, a výrazne vyšší nárast obyvateľov v poproduktívnom veku. Očakáva sa, že tento trend bude aj v najbližších rokoch pokračovať.

Úlohou predstaviteľov obce bude aktívne reagovať na tieto trendy a zabezpečovať obyvateľom všetky potrebné služby. Obyvateľom v poproduktívnom veku v budúcnosti bude potrebné vytvoriť priestor pre poskytovanie služieb pre seniorov, napr. zabezpečenie domova sociálnych služieb a podobne.

Vekovú štruktúru obyvateľstva je možné vyjadriť indexom populačnej dynamiky (index starnutia), ktorý predstavuje pomer poproduktívnej a predproduktívnej zložky obyvateľstva. Index populačnej dynamiky vyjadruje, koľko obyvateľov v poproduktívnom veku (65+) pripadá na 100 obyvateľov v predproduktívnom veku (0-14 rokov).

Index ekonomického zafáženia osôb vyjadruje počet osôb v predproduktívnom veku (0 – 14 rokov) a poproduktívnom veku (65+ rokov) pripadajúci na 100 osôb v produktívnom veku (15 – 64 rokov). K 31.12.2022 bol index ekonomického zafáženia osôb v obci Nitrianske Rudno na úrovni 53,27. Tento ukazovateľ má rastúci trend.

K 31.12. 2022 bol index starnutia 140,00, čo znamená, že na 100 obyvateľov vo vekovej skupine 0 - 14 rokov pripadá 140 osôb starších ako 65 rokov. Tento ukazovateľ má v súčasnosti rastúci trend a existuje predpoklad, že rovnaký trend bude pokračovať aj naďalej, nakoľko podiel obyvateľov v predproduktívnej zložke rastie pomaly a podiel obyvateľov v poproduktívnej zložke sa rastie výraznejším tempom.



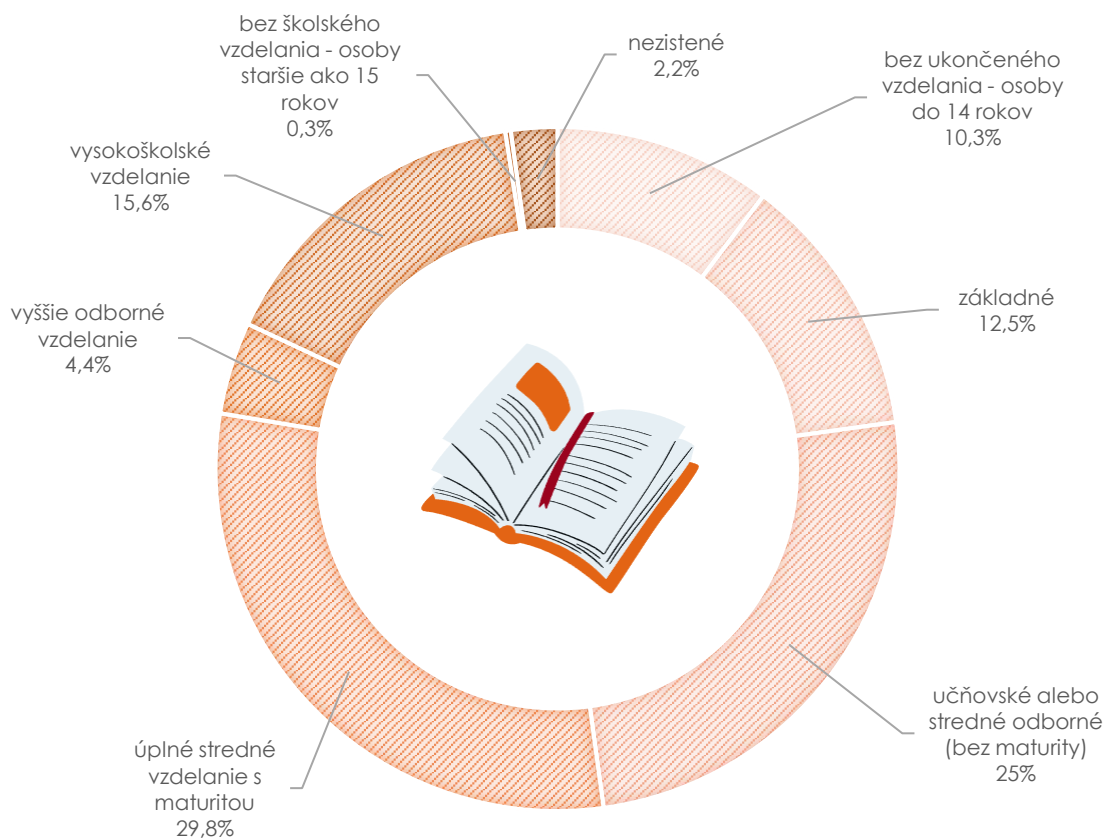
Graf 8: Index starnutia obyvateľstva v obci Nitrianske Rudno v rokoch 2013 – 2022, zdroj: ŠÚ SR

Vzdelanosťná štruktúra obyvateľstva

Dosiahnuté vzdelanie obyvateľstva je kľúčovým ukazovateľom kultúrnej a vzdelanostnej vyspelosti každej spoločnosti. Je jedným z hlavných činiteľov ovplyvňujúcich životnú úroveň a významnou mierou ovplyvňuje budúci rozvoj nielen na lokálnej úrovni, ale aj celkový rozvoj národného hospodárstva.

V roku 2021, kedy sa uskutočnilo Sčítanie obyvateľov, domov a bytov, z ktorého vychádzame, žilo v Nitrianskom Rudne 12,5 % obyvateľov so základným vzdelaním, 25,0 % obyvateľov so stredoškolským vzdelaním bez maturity, 29,8 % obyvateľov s úplným stredným vzdelaním 4,4 % obyvateľov s vyšším odborným vzdelaním a 15,6 % obyvateľov s vysokoškolským vzdelaním.

Podrobnejší prehľad vzdelanostnej štruktúry obyvateľov obce Nitrianske Rudno dokumentuje nasledujúci graf.

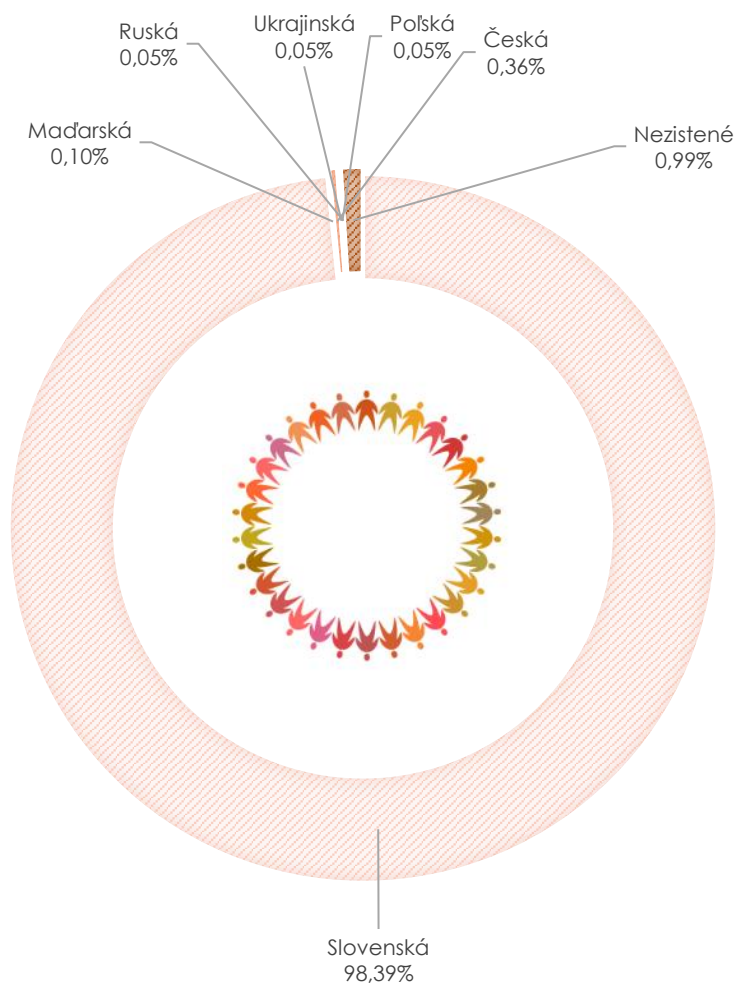


Graf 9: Vzdelanostná štruktúra obyvateľstva v obci Nitrianske Rudno, zdroj: Sčítanie obyvateľov, domov a bytov, 2021

Národnostná štruktúra obyvateľstva

Národnostné zloženie obyvateľstva je zaujímavé sledovať z hľadiska kultúrnej rozmanitosti, ktorá stojí za existujúcimi lokálnymi zvykmi a tradíciami a pôsobí na vznik nových.

Posledné dostupné údaje o národnostnom zložení v jednotlivých lokalitách Slovenska pochádzajú zo Sčítania obyvateľov, domov a bytov z roku 2021. V roku 2021 občania slovenskej národnosti tvorili približne 98,39 % z celkového počtu obyvateľov obce Nitrianske Rudno. Ostatné národnosti sa pri zisťovaní nepodielali významne (<1 %). Národnostnú štruktúru obyvateľstva detailnejšie mapuje nasledujúci graf.




Graf 10: Národnostná štruktúra obyvateľstva v obci Nitrianske Rudno, zdroj: Sčítanie obyvateľov, domov a bytov, 2021

Občania pri sčítaní mali možnosť uviesť aj ďalšiu národnosť. Túto možnosť využilo 25 obyvateľov obce Nitrianske Rudno, čo je 1,3 % z celkového počtu obyvateľov zapojených do sčítania. Cieľom zisťovania ďalšej národnosti bolo dostať detailnejšie informácie o identite obyvateľstva a prispôsobiť tomu nástroje na etablovanie týchto ľudí do spoločenského života.

Obyvatelia, ktorí využili možnosť hlásiť sa k ďalšej národnosti sa prihlásili najmä k českej národnosti, slovenskej, maďarskej, rómskej, či rusínskej národnosti.

Religiózna štruktúra obyvateľstva

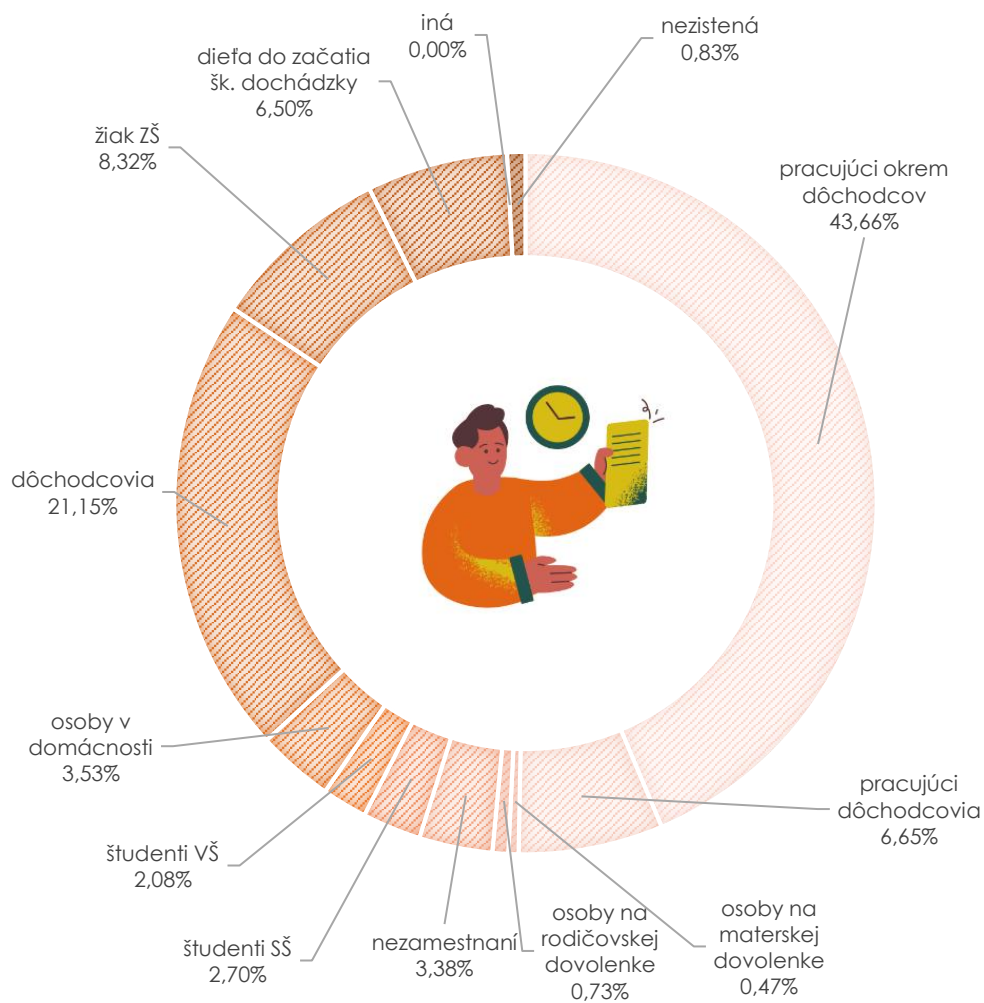
Podobne ako národnosť, aj náboženské zloženie má vplyv na vývoj a myslenie spoločnosti. Podľa sčítania z roku 2021 boli v obci Nitrianske Rudno najviac zastúpené s rímskokatolíckym vyznaním (viac než 77 %), nasledovala skupina osôb bez vyznania (18,1 %). Podrobný prehľad zloženia obyvateľstva obce podľa ich vierovyznania ilustruje graf nižšie.



Graf 11: Religiózna štruktúra obyvateľstva v obci Nitrianske Rudno, zdroj: Sčítanie obyvateľov, domov a bytov, 2021

Štruktúra obyvateľstva podľa ekonomickej aktivity

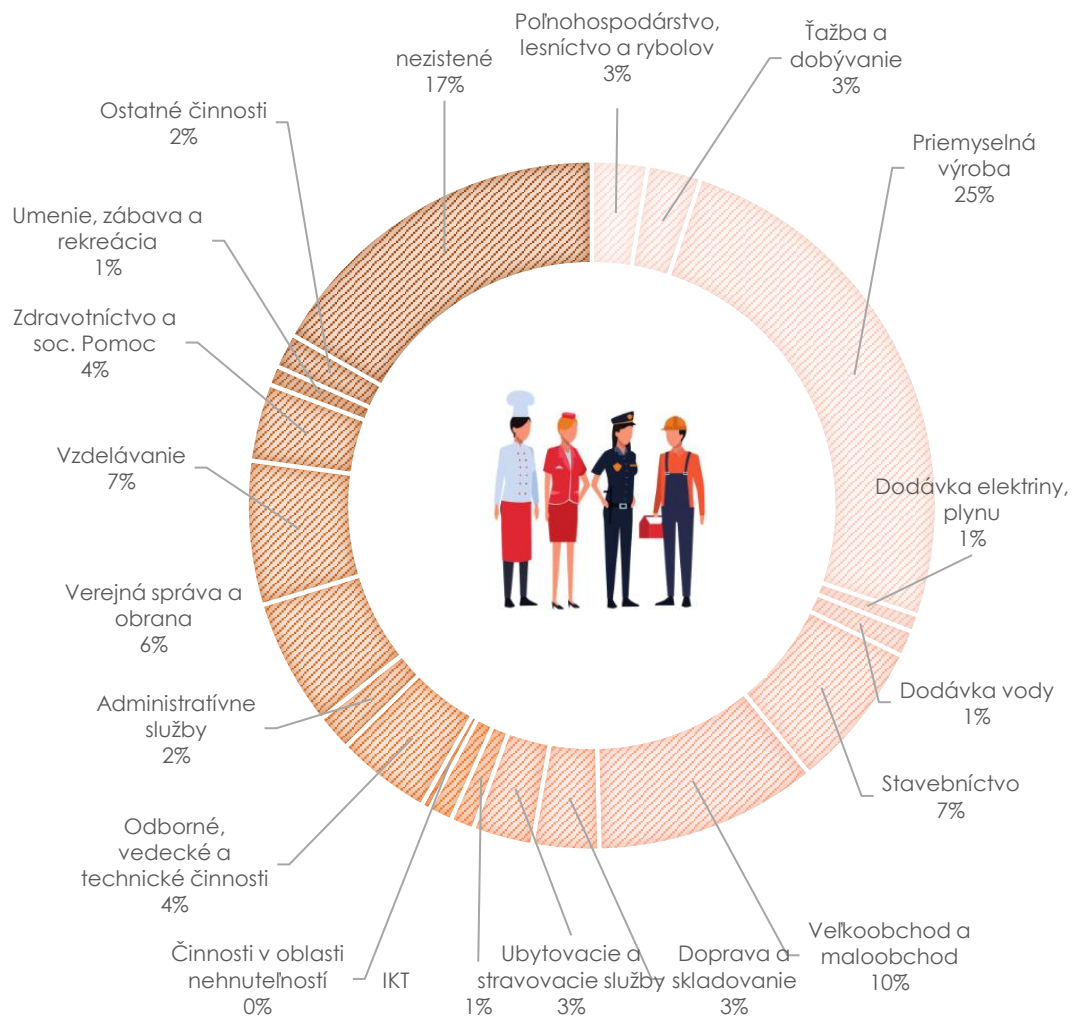
Ekonomická aktivita predstavuje ďalší z faktorov, ktoré výrazne vplývajú na potreby občanov. Podľa posledných dostupných údajov o ekonomickej aktivite, ktoré pochádzajú zo Sčítania obyvateľov, domov a bytov z roku 2021 žilo v obci Nitrianske Rudno 43,6 % pracujúcich občanov (okrem pracujúcich dôchodcov). Nezamestnaných bolo 3,4 % občanov, strednú alebo vysokú školu navštevovalo 4,8 % z celkového počtu občanov. Dôchodcovia sa na obyvateľstve obce Nitrianske Rudno podieľali 21,1 percentami, pracujúci dôchodcovia 6,6 percentami a deti do začatia školskej dochádzky 6,5 percentami. Podrobnejší prehľad štruktúry obyvateľstva podľa ekonomickej aktivity dokumentuje nasledujúci graf.



Graf 12: Štruktúra obyvateľstva podľa ekonomickej aktivity v obci Nitrianske Rudno, zdroj: Sčítanie obyvateľov, domov a bytov, 2021

Štruktúra obyvateľstva podľa odvetvia ekonomickej činnosti

Nasledujúci graf zobrazuje ekonomicky aktívne obyvateľstvo, ktoré sa zúčastnilo na sčítaní podľa odvetvia ekonomickej činnosti, v ktorej pôsobí. Najviac obyvateľov obce Nitrianske Rudno v čase sčítania pracovalo v oblasti priemyselnej výroby (25,0 %) a v oblasti maloobchodu a veľkoobchodu (10,5 %). Početná skupina ekonomicky aktívneho obyvateľstva pracuje aj v oblasti stavebníctva (7,0 %). Podrobnejší prehľad štruktúry obyvateľstva podľa odvetvia ekonomickej činnosti dokumentuje nasledujúci graf.

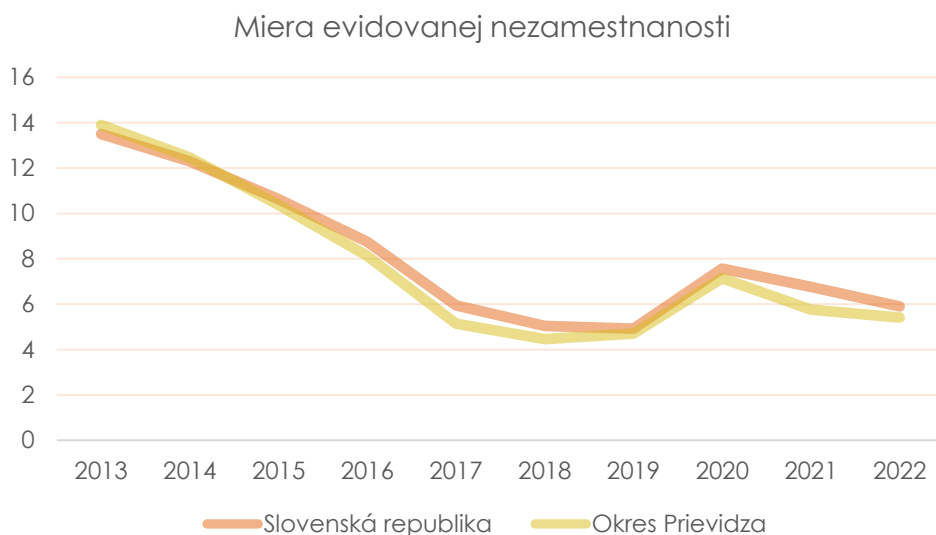


Graf 13: Štruktúra ekonomicky aktívneho obyvateľstva podľa odvetvia činnosti v obci Nitrianske Rudno, zdroj: Sčítanie obyvateľov, domov a bytov, 2021

Nezamestnanosť

Najvýznamnejším ukazovateľom situácie na trhu práce je miera nezamestnanosti, ktorá je jedným zo základných kritérií pre klasifikovanie problémových regiónov. Nezamestnanosť má výrazný vplyv na rozvoj každej lokality, predovšetkým prostredníctvom kúpnej sily obyvateľstva na jednej strane a celkovej atraktivity prostredia na druhej strane.

Obec Nitrianske Rudno leží v okrese Prievidza, ktorý sa z hľadiska miery evidovanej nezamestnanosti dlhodobo pohybuje približne na úrovni evidovanej nezamestnanosti v rámci celej krajiny (miera nezamestnanosti v okrese Prievidza je približne na rovnakej úrovni ako je priemerná v rámci celej SR). Túto situáciu ilustruje nasledujúci graf.



Graf 14: Miera evidovanej nezamestnanosti v okrese Prievidza a v SR v rokoch 2013 – 2022, zdroj: ŠÚ SR

Ak sa pozrieme na nezamestnanosť v obci Nitrianske Rudno, počet uchádzačov o zamestnanie s trvalým pobytom v obci Nitrianske Rudno v roku 2022 bol 46 osôb. Početnú skupinu nezamestnaných osôb tvoria osoby vo veku 25 – 40 rokov.

STAV k 31.12 .	< 20 rokov	>= 20 < 25 rokov	>= 25 < 30 rokov	>= 30 < 35 rokov	>= 35 < 40 rokov	>= 40 < 45 rokov	>= 45 < 50 rokov	>= 50 < 55 rokov	>= 55 < 60 rokov	>= 60 rokov	UoZ spolu
2016/ Dec	2	21	13	13	11	10	9	12	11	1	103
2017/ Dec	2	13	10	8	6	6	4	8	7	0	64
2018/ Dec	2	8	7	12	6	6	3	6	5	3	58
2019/ Dec	3	9	8	8	7	4	2	7	2	4	54
2020/ Dec	1	13	17	10	13	9	6	9	10	3	91
2021/ Dec	2	11	12	10	11	4	8	7	7	5	77
2022/ Dec	1	3	7	8	8	2	2	5	8	2	46

Tabuľka 6: Vývoj počtu uchádzačov o zamestnanie podľa veku v obci Nitrianske Rudno 2016 – 2022, zdroj: ÚPSVR

Ak sa pozrieme na skupinu nezamestnaných z hľadiska dĺžky evidencie osôb na úrade práce, môžeme konštatovať, že podiel dlhodobo nezamestnaných (osôb bez práce dlhšie ako 1 rok) je relatívne nízky – v priemere 26 % zo všetkých evidovaných uchádzačov o zamestnanie. Dlhodobá nezamestnanosť predstavuje negatívny jav, kedy osoby, ktoré sú dlhodobo bez práce už stratili pracovné návyky, záujem o prácu a aj z pohľadu potenciálnych zamestnávateľov sa tieto osoby stávajú na trhu práce znevýhodnenými.

STAV k 31.12	0-3 mes	4-6 mes	7-9 mes	10-12 mes	13-18 mes	19-24 mes	25-30 mes	31-36 mes	37-42 mes	43-48 mes	nad 48 mes	Dlhodob. nezam.	Podiel dlhodob. nezam. UoZ (v %)
2016/Dec	30	22	11	7	8	3	5	4	5	0	8	33	32%
2017/Dec	26	17	5	2	4	1	0	0	1	1	7	14	22%
2018/Dec	18	17	11	2	2	0	1	1	0	0	6	10	17%
2019/Dec	16	17	5	3	3	3	1	0	1	0	5	13	24%
2020/Dec	25	25	9	13	7	4	2	1	1	0	4	19	21%
2021/Dec	25	12	5	12	8	3	3	2	2	1	4	23	30%
2022/Dec	15	6	3	6	3	3	2	0	2	1	5	16	35%

Tabuľka 7: Vývoj počtu uchádzačov o zamestnanie podľa dĺžky trvania evidencie v nezamestnanosti v obci Nitrianske Rudno 2016 – 2022, zdroj: ÚPSVR

Obec spolupracuje s Úradom práce sociálnych vecí a rodiny pri realizácii aktívnej politiky trhu práce, v rámci ktorej podporuje predovšetkým vytváranie nových pracovných miest zamestnávateľmi pôsobiacimi na území obce, ako aj obcou samotnou. Obec v oblasti aktívnej politiky zamestnanosti dočasne zamestnáva nezamestnaných občanov v rámci aktivačných prác a malých obecných služieb, ktoré zahŕňajú predovšetkým údržbu verejných priestranstiev v obci.

3. Domový a bytový fond



V roku 2021, kedy sa uskutočnilo Sčítanie obyvateľov, domov a bytov, z ktorého vychádzame bolo v obci Nitrianske Rudno 610 domov (rodinných domov, bytových domov a iných objektov) a 698 bytových jednotiek – z toho 548 bytových jednotiek sa nachádza v rodinných domoch, 99 bytových jednotiek sa nachádza v bytových domoch a zvyšok v ostatných budovách.

Úroveň bývania je jednou zo základných charakteristík životnej úrovne obyvateľstva daného územia.

Bytový fond obce Nitrianske Rudno tvorí z väčšej časti tradičná zástavba rodinných domov, zväčša jednopodlažných. Významné zastúpenie majú aj byty v bytových domoch. Štyri bytové domy sa nachádzajú na Hlavnej ul. (3-podlažné), na Okružnej ul. sú ďalšie tri bytové domy (2-podlažné). Nový bytový dom (4-podlažný) bol vybudovaný v areáli ZŠ. Byty vo vlastných rodinných domoch však majú jednoznačnú prevahu.

Domový a bytový fond obce Nitrianske Rudno

Existencia príležitostí na bývanie má výrazný vplyv na atraktivitu obce, keďže ide o jednu zo základných potrieb obyvateľov. Dostupnosť bývania, resp. priaznivé podmienky pre rozvoj bývania v obci ovplyvňujú aj jej budúce smerovanie.

Prevažnú väčšinu z domov a bytov tvorili domy, ktoré boli v čase zisťovania obývané ich vlastníckmi. Ostatné formy vlastníctva sú uvedené v tabuľke nižšie.

Forma vlastníctva domov	Počet domov
Fyzická osoba	507
Iná právnická osoba	1
Cirkev	1
Zahraničný vlastník	3
Kombinácia vlastníkov	46
Obchodná spoločnosť	1
Nezistený	51
Spolu	610

Forma vlastníctva bytov	Počet bytov
Byt obývaný vlastníkom	108

Byt vo vlastnom rodinnom dome	544
Obecný byt	24
Služobný byt	0
Iná forma	17
Nezistený	5
Spolu	698

Tabuľka 8: Domy a byty podľa formy vlastníctva, zdroj: Sčítanie obyvateľov, domov a bytov, 2021

Z hľadiska obdobia výstavby domov v obci bolo najviac domov postavených v do roku 2000, po tomto roku sa výstavba domov v obci spomalila. V obci prevládajú staršie rodinné domy.

Obdobie výstavby domov	Počet
pred r.1919	6
1919 – 1945	31
1946 – 1960	114
1961 – 1980	235
1981 - 2000	148
2001 - 2010	35
2011 - 2015	19
2016 a neskôr	17
Nezistené	5
Spolu	610

Tabuľka 9: Domy podľa obdobia výstavby, zdroj: Sčítanie obyvateľov, domov a bytov, 2021

Z pohľadu veľkosti bytov v obci Nitrianske Rudno prevažujú domy/ byty s 3, 4 alebo 5 obytnými miestnosťami. Prehľad veľkosti bytov v obci detailnejšie mapuje nasledujúca tabuľka.

Počet miestností bytov	Počet
------------------------	-------

1 obytná miestnosť	8
2 obytné miestnosti	63
3 obytné miestnosti	181
4 obytné miestnosti	183
5 obytných miestností	173
6 obytných miestností	55
7 obytných miestností	18
8 obytných miestností	9
9 a viac obytných miestností	3
Nezistený	5
Spolu	698

Tabuľka 10: Byty podľa počtu obytných miestností, zdroj: Sčítanie obyvateľov, domov a bytov, 2021

Z celkového počtu 610 rodinných domov v obci má vodovodnú prípojku 601 domov, čo je približne 99 % (buď ide o prípojku z verejného zdroja – verejný vodovod alebo o prípojku z vlastného zdroja). Plynovú má v obci približne 83 % domov. Domy v obci sú bez pripojenia na kanalizačnú sieť. Využívajú septik alebo žumpu (90 % domov), domácu ČOV (2 % domov) alebo sú bez kanalizácie.

4. Občianska vybavenosť



Občianska vybavenosť predstavuje široký komplex zariadení a účelovo upravených plôch, ktorých cieľom je uspokojovanie najrozmanitejších potrieb obyvateľov všetkých vekových kategórií. Ide napríklad o školstvo, športové zariadenia, zdravotníctvo, sociálne služby, kultúrne zariadenia, cestovný ruch, služby, finančné služby, obchody, verejné stravovanie a iné.

Občianska vybavenosť je vybudovaná na úrovni základnej vybavenosti. Väčšina zariadení občianskej vybavenosti sa koncentruje v centrálnej časti obce, po oboch stranách Hlavnej ul. Výnimkou je len areál základnej školy, situovaný na západnom okraji obce (na Školskej ul.). Ďalšie zariadenia sú rozptýlené v iných častiach zastavaného územia. Lokalitou s koncentráciou prevažne komerčnej občianskej vybavenosti, viazanej na špecifický segment zákazníkov, je rekreačná zóna pri vodnej nádrži.

Školstvo

Materská škola, základná škola

Materská škola podporuje osobnostný rozvoj detí v oblasti sociálno-emocionálnej, intelektuálnej, telesnej, morálnej, estetickej, rozvíja ich schopnosti a zručnosti a v neposlednom rade utvára predpoklady na ďalšie vzdelávanie detí. Pripravuje deti na život v spoločnosti v súlade s ich individuálnymi a vekovými osobitosťami. Materská škola zabezpečuje výchovu a vzdelávanie prostredníctvom školského vzdelávacieho programu, ktorý poskytuje predprimárne vzdelanie.

Hlavnou úlohou základnej školy je výchova a vzdelávanie podľa § 29 zákona č. 245/2008 Z. z. o výchove a vzdelávaní (školský zákon). V súlade s princípmi a cieľmi výchovy a vzdelávania podporuje rozvoj osobnosti žiaka vychádzajúc zo zásad humanizmu, rovnakého zaobchádzania, tolerancie, demokracie a vlastenectva, a to po stránke rozumovej, mravnej, etickej, estetickej, pracovnej a telesnej.

Školské zariadenia obce Nitrianske Rudno reprezentuje materská škola a základná škola. V obci Nitrianske Rudno je k dispozícii aj základná umelecká škola (detašované pracovisko ZUŠ Bojnice).

Materská škola sa nachádza na Hlavnej ulici. Základná škola je situovaná na ulici Školská. Súčasťou areálu školy je aj telocvičňa a ihrisko, ktoré sa môže využívať na viaceré športy, ako napríklad na futbal, hokejbal, hádzanú, tenis a iné. V telocvični sú organizované i kultúrne akcie.

V školskom roku 2022/2023 materskú školu navštevovalo 91 detí a základnú školu 365 žiakov. V materskej škole sú prevádzkované 4 triedy, v základnej škole je 19 tried.

V materskej škole je k dispozícii deťom 8 pedagogických a 8 nepedagogických zamestnancov. V základnej škole je zamestnaných 40 pedagogických a 14 nepedagogických zamestnancov.

Školský rok	Počet detí v MŠ	Školský rok	Počet detí v ZŠ
2016/2017	85	2016/2017	329
2017/2018	90	2017/2018	327
2018/2019	91	2018/2019	323
2019/2020	90	2019/2020	341
2020/2021	88	2020/2021	357
2021/2022	91	2021/2022	367
2022/2023	91	2022/2023	365

Tabuľka 11: Počet detí navštevujúcich materskú školu a základnú školu v obci Nitrianske Rudno počas rokov 2016 – 2023, zdroj: obec Nitrianske Rudno

Zdravotná a sociálna starostlivosť

V obci sa nachádza zdravotné stredisko (ul. Hlavná 171/49). V zdravotnom stredisku majú ambulancie všeobecní lekári pre deti a dorast, všeobecní lekári pre dospelých a stomatólog, ktorí slúžia aj pre ďalšie spádové obce v okolí. Špecializované ambulantné výkony sú zabezpečované v Nemocnici s poliklinikou v Bojniciach, Uniklinike v Prievidzi a v Poliklinike v Novákoch. V obci Nitrianske Rudno sú taktiež 2 lekárne.

Pri vodnej nádrži je zariadenie sociálnych služieb Senior – nezisková organizácia. Zariadenie poskytuje komplexné sociálno-zdravotnícke služby: Zariadenie pre seniorov s kapacitou, Domov sociálnych služieb a Dom ošetrovateľskej starostlivosti. Toto zariadenie poskytuje celodennú starostlivosť pre fyzické osoby a ťažko zdravotne postihnutých.

V obci funguje terénna opatrovateľská celodenná služba pre FO (fyzické osoby) a ŽŤP (zdravotne ťažko postihnutých) v domácnostiach. V obci funguje Klub dôchodcov, ktorého členovia sa stretávajú v priestoroch knižnice.

Ochrana obyvateľov a majetku

V obci v súčasnosti nie sú vybudované žiadne väčšie zariadenia civilnej ochrany. Ukrytie obyvateľov je riešené formou jednoduchých úkrytov budovaných svojpomocne. Väčšia časť objektov v obci je podpivničená, pivničné priestory môžu slúžiť pre ukrytie obyvateľstva. Pre účely civilnej ochrany sú určené zhromažďovacie priestory niektorých verejných budov (ZŠ, zdravotné stredisko).

V obci Nitrianske Rudno sa nachádza požiarňa zbrojnica, ktorej budova je zrekonštruovaná. Je tu organizovaný dobrovoľný hasičský zbor. Zbor disponuje požiarnym vozidlom – Tatra 815, Tatra 132, IVECO DAILY, protipovodňovým vozíkom a záchranným člnom.

Protipovodňovú ochranu obce účinne plní vodná nádrž Nitrianske Rudno, ktorá bola vybudovaná na rieke Nítrica v roku 1957.

V obci sa nachádza obvodné oddelenie Policajného zboru Nitrianske Rudno patriace pod Okresné riaditeľstvo Policajného zboru v Prievidzi. Obvodné oddelenie zabezpečuje v obci ochranu poriadku, boj proti trestnej činnosti, odhalovanie a objasňovanie priestupkov a trestných činov.

Služby a podnikateľská aktivita

Služby obecného úradu

Administratívne, odborné a organizačné práce súvisiace s plnením úloh samosprávy obce vykonáva obecný úrad. Obecný úrad nemá právnu subjektivitu, je výkonným orgánom obecného zastupiteľstva a starostu, a je zložený z pracovníkov obce. Jeho prácu organizuje a vedie starosta – ako najvyšší výkonný orgán obce. Budova obecného úradu sa nachádza na adrese Hlavná 1, Nitrianske Rudno.

Úrad	Sídlo
sídlo matričného úradu	Nitrianske Rudno
Sídlo stavebného úradu	Nitrianske Rudno

sídlo pracoviska daňového úradu	Trenčín, pobočka Prievidza
sídlo pracoviska Obvodného oddelenia policajného zboru	Nitrianske Rudno
sídlo Okresného súdu	Partizánske, Bánovce nad Bebravou
sídlo Okresného riaditeľstva Hasičského a záchranného zboru	Prievidza
sídlo pracoviska okresného úradu	Prievidza
sídlo územného Úradu práce, sociálnych vecí a rodiny	Prievidza
sídlo Okresného úradu životného prostredia	Prievidza

Tabuľka 12: Spádovosť obce Nitrianske Rudno, zdroj: ŠÚ SR

Trhové služby a podnikateľská aktivita v obci

Obchody, verejné stravovanie, ako aj pracoviská fyzických a právnických subjektov predstavujú významnú časť občianskej vybavenosti. Škála poskytovaných trhových služieb v obci Nitrianske Rudno je relatívne široká. Väčšina zariadení občianskej vybavenosti a trhových služieb sa koncentruje v centrálnej časti obce, po oboch stranách Hlavnej ul. Ďalšie zariadenia sú rozptýlené v iných častiach zastavaného územia. Lokalitou s koncentráciou prevažne komerčnej občianskej vybavenosti, viazanej na špecifický segment zákazníkov, je rekreačná zóna pri vodnej nádrži.

V obci je viacero ubytovacích zariadení – či už ide o apartmány, chalupy alebo penzióny. V autokempingu sa nachádzajú unimobunky, dá sa tu tiež stanovať či odstaviť karavan. V obci sa ďalej nachádzajú i zariadenia pre stravovanie, ako napríklad reštaurácia Pepperoni, kaviareň Caffè Meka alebo miestne pohostinstvo.

Do maloobchodnej siete patria zariadenia trhového charakteru, ktoré reprezentujú zariadenia obchodno-obslužnej vybavenosti. V obci sú predajne potravín a potravinárskych výrobkov. Potraviny a iné predajne ostatného tovaru – ako napríklad drogeria, papierenstvo, noviny a časopisy, kvetinárstvo, hračkárstvo a predajňa s textilom.

V obci Nitrianske Rudno sú lokalizované zariadenia celo-obecného významu. Ide najmä o stavebniny, pohrebnú službu, autopožičovňu, či prevádzku čerpacej stanice a iné. V zastavanom území obce sú rozptýlené ďalšie remeselné-výrobné prevádzky: stolárstvo, sklenárstvo, krajčírska dielňa či železiarstvo. Medzi využívané služby obce zaraďujeme i kozmetický salón a masážny salón, ktoré sú využívané aj obyvateľmi okolitých obcí.

Na území obce majú registrované sídlo tieto podnikateľské subjekty:

- A T C Nitrianske Rudno, s.r.o.
- abiX s.r.o.
- AGRO EPEK, s.r.o.
- AGRO HARAG & SYNOVIA s.r.o.
- ARTAMI DESIGN STUDIO s. r. o.
- ASK Consulting, s.r.o.
- B a B plus s.r.o.
- B a B real s.r.o.
- B a B, spol. s r.o.
- OCRAM s. r. o.
- Octopus SK s. r. o.
- P&K plus, s. r. o.
- PEPPERONI s.r.o.
- POLAS Polykarbonátové systémy, s.r.o.
- Preuger s.r.o.
- R + A, s.r.o.
- RHR, s. r. o.
- ROSS NITRIANSKE RUDNO, spol. s r.o.

- B Team s.r.o.
- BATIMO s. r. o.
- Benefit R, s.r.o.
- Bria 2 Invenia, s.r.o.
- Bria Invenia, s.r.o.
- DavA-Mont s.r.o.
- DBH Osthandelsgesellschaft mbH,
Repräsentanz Slowakische Republik
- DEOL s.r.o.
- DREVOKOM plus s. r. o.
- EKOSLUŽBA - EK, s. r. o.
- EleReMa s. r. o.
- GTP consulting s.r.o.
- IDOS & RS s. r. o.
- JaDro s. r. o.
- Ján Briatka B a B, s. r. o.
- JAROSLAV - TRANS, s. r. o.
- JV AUTO Nitrianske Rudno, s. r. o.
- Kohút Maroš, s.r.o.
- Kohút PRO, s.r.o.
- KOHÚT, s.r.o.
- KOHÚTOVÁ, s.r.o.
- KÚTNY s.r.o.
- Leader fruit s.r.o.
- LEKÁREŇ NITRIANSKE RUDNO s.r.o.
- LESOREK, s. r. o.
- LP MUSIC s.r.o.
- LUCITRANS s.r.o
- MEDIRUDNO s.r.o.
- MHB s. r. o.
- MichTech s. r. o.
- MJMont s. r. o.
- MMTC s. r. o.
- MSM team s. r. o.
- MURALI s. r. o.
- NATALY TRANSPORT s. r. o.
- Rossoil s.r.o.
- ROYAL METAL, s.r.o.
- S GROUP PHARMA s.r.o.
- S GROUP SLOVAKIA s. r. o.
- sasazu s. r. o.
- SKALA, s.r.o.
- SOFI-MED, s.r.o.
- SPEG s.r.o.
- Stolárstvo u Šutinského, s. r. o.
- Strážovsko s. r. o.
- Šutinský s.r.o.
- V a V team s. r. o.
- VEES spol. s r.o.
- VRS s. r. o.
- VSF & underground safety s.r.o.
- VV & com., s. r. o.
- Webark s. r. o.
- White smile s. r. o.
- WISTERIA záhrady a strechy spol. s r.o.

V obci Nitrianske Rudno pôsobí aj viacero mimovládnych a neziskových organizácií (občianskych združení):

- Základná organizácia OZPŠaV pri Základnej škole v Nitrianskom Rudne
- Občianske združenie Deti naša nádej
- Asociácia správcov registratúry
- Chránový spevácky zbor Fraňa Madvu
- Hipoterapeutické združenie HIPO MAČOV
- "Rodičia a priatelia ZŠ v Nitrianskom Rudne"
- Urbariát Kršfanová Ves

- Občianske združenie Sv. Štefana Uhorského
- Moto-klub Nitrianske Rudno
- Odbor Klubu slovenských turistov OTLAK Nitrianske Rudno
- "Športový klub CROSSTEAM"
- Živá Príroda
- Kynologický klub NIKO Nitrianske Rudno
- Klub stolných tenistov Nitrianskeho Rudna
- Detská ľudová hudba spod Rokoša
- Hudobná skupina Repetník Nitrianske Rudno
- Urbariát Nitrianske Rudno
- ROKÔŠKA - združenie pre uchovávanie tradičnej ľudovej kultúry
- TJ Priehrada Nitrianske Rudno
- PanArt
- Základná organizácia OZ PŠaV na Slovensku pri Materskej škole Nitrianske Rudno
- Relax klub KOHÚT
- Regionálny inštitút rozvoja vidieka
- Právnik JUDr. Mgr. Štefan Ševčík
- Dobrovoľný hasičský zbor Nitrianske Rudno
- Slovenský zväz záhradkárov Základná organizácia 24-7 Nitrianske Rudno
- Základná organizácia 24 Jednoty dôchodcov Nitrianske Rudno
- SRRZ - RZ pri Materskej škole

Podľa odvetvovej klasifikácie ekonomických činností dominujú subjekty, ktorých hlavná činnosť je zameraná na priemyselnú výrobu, ďalej subjekty zamerané na maloobchod a veľkoobchod a iné obchodné služby, ako projektovanie stavieb, čistenie alebo účtovníctvo. V menšej miere sú zastúpené organizácie pôsobiace v oblasti poľnohospodárstva, lesníctva a ostatných služieb (kaderníctvo, manikúra, pedikúra), oprava a údržba motorových vozidiel, doprava, finančné sprostredkovanie, hotely a reštaurácie.

Vývoj počtu právnických osôb (ziskových aj neziskových) so sídlom registrovaným v obci Nitrianske Rudno zachytáva nasledujúca tabuľka (ide o stav k 31.12.).

	2013	2014	2015	2016	2017	2018	2019	2020	2021	2022
Právnické osoby spolu	62	67	51	63	74	81	81	85	84	87
Právnické osoby ziskové	43	45	47	58	64	67	69	73	72	74
Právnické osoby neziskové	19	22	4	5	10	14	12	12	12	13

Tabuľka 13: Vývoj počtu právnických osôb so sídlom v obci Nitrianske Rudno, zdroj: ŠÚ SR

V obci Nitrianske Rudno je zastúpenie viacerých drobných živnostníkov.

Vývoj počtu podnikateľov, ktorí podnikajú ako fyzické osoby zachytáva nasledujúca tabuľka.

	2013	2014	2015	2016	2017	2018	2019	2020	2021	2022
Fyzické osoby - podnikatelia	154	148	149	157	155	143	142	141	148	149

Tabuľka 14: Vývoj počtu podnikajúcich fyzických osôb v obci Nitrianske Rudno, zdroj: ŠÚ SR

Kultúra a šport



Obec je zriaďovateľom zariadení pre spoločenský a kultúrny život v obci. V obci sa nachádza knižnica. Knižnica je umiestnená na adrese Školská 492/15 v Nitrianskom Rudne. Je často využívaná miestnym obyvateľstvom a poskytuje základné knižničné služby, ako vypožičiavanie knižných titulov, časopisov, vydávanie čitateľských preukazov.

V oblasti kultúry a zachovávania tradícií pôsobí v obci Chránový spevácky zbor Fraňa Madvu, folklórna skupina Rokôška, ktorá vznikla už v roku 1986 a tiež Detská ľudová hudba spod Rokoša.

V obci sa nenachádza kultúrny dom. Tento objekt je definovaný ako verejnoprospešná stavba, aj z tohto dôvodu má obec víziu kultúrny dom dobudovať. V súčasnosti sú kultúrne akcie organizované v zasadačke ObÚ, v telocvični ZŠ a na športovom ihrisku.

Obec organizuje rôznorodé kultúrno-spoločenské podujatia ako napríklad: Fašiangy, Rudnianske dni, Deň matiek, Silvestrovské a Vianočné stretnutia občanov a ďalšie. Rovnako tak i mnoho športových podujatí, ako napríklad Crossteamove preteky, ktoré usporadúva ŠK Crossteam Nitrianske Rudno. V obci pôsobí i Klub stolných tenistov, Moto KLUB a TJ Priehrada.



Obrázok 6: Spoločenské podujatie v obci Nitrianske Rudno, zdroj: obec Nitrianske Rudno

Šport má pre rozvoj spoločnosti kľúčový význam, šport prispieva k rozvoju osobnosti, rozvíja fyzické a duševné zdravie. V zmysle zákona č. 369/1990 Zb. o obecnom zriadení, v

znení neskorších zmien a doplnkov obec vykonáva okrem iného výstavbu, údržbu a správu športových zariadení, utvára podmienky pre telesnú kultúru a šport. V zmysle zákona č. 288/1997 Z.z. o telesnej kultúre obec utvára podmienky pre rozvoj telesnej kultúry, najmä na rozvoj športu pre všetkých a podporuje organizovanie športových podujatí. Samospráva obce Nitrianske Rudno v súčasnosti podporuje rôzne športové aktivity. Obec Nitrianske Rudno má k dispozícii futbalový štadión vybavený šatňami a jednoduchou tribúnou, ako aj nové multifunkčné ihrisko, ktoré bolo vybudované v areáli autokempingu. Futbalový štadión sa nachádza východne od obce, pod hrádzou vodnej nádrže.

Realizáciu vodných športov umožňuje vodná nádrž Nitrianske Rudno. Slúži hlavne na kúpanie, jachting, rybolov a vodné športy. Pri nádrži je reštaurácia, turistická ubytovňa, chatová osada a autokemping

Obyvatelia obce Nitrianske Rudno sa združujú do rozličných združení a organizácií, pričom ide aj o organizácie, ktoré sa venujú športovým aktivitám (futbal, stolný tenis, moto...).

V obci sú vytvorené podmienky pre pôsobenie dobrovoľného hasičského zboru.

Technická infraštruktúra



Technická infraštruktúra je infraštruktúrou, ktorá zahŕňa energetické, vodohospodárske či telekomunikačné plochy a zariadenia a zaisťuje tým tak plynulý chod štátu, respektíve obce. Komplexne vybudovaná technická infraštruktúra je významným rozvojovým faktorom v každom sídle, pretože vytvára podmienky pre rozvoj podnikania i pre kvalitu života jej obyvateľov.

Elektrická energia

V obci sa nachádza v súčasnosti 15 trafostaníc. Z hľadiska plánovaného rozvoja a z neho vyplývajúceho predpokladu nárastu spotreby elektrickej energie, nebudú existujúce trafostanice pri ich súčasnom výkone postačovať. V širšom okolí obce sa nachádzajú dôležité energetické zariadenia na výrobu elektrickej energie – tepelná elektrárňa v Zemianskych Kostolnoch (ENO - Elektrárňa Nováky), ako aj uzly elektrizačnej sústavy. Obec v okolí Novák, vrátane obce Nitrianske Rudno, sú elektrickou energiou zásobované z elektrickej rozvodnej stanice 110/22 kV v Bystričanoch.

Plynofikácia

Celá obec je plynofikovaná. Obec bola plynofikovaná v rokoch 1997 – 2001. Prívod zemného plynu do regulačnej stanice RS 5000/2/2 440 je zabezpečený cez VTL pripojovací plynovod Nováky – Nitrianske Rudno DN 100, PN 25, vysadeného z VTL plynovodu Nitra – Partizánske – Nováky – Prievidza DN 300 PN 25. Regulačná stanica je situovaná na východnom okraji obce pri bytových domoch. V súčasnosti má zriadenú plynovú prípojku približne 83 % domov v obci. Ostatné domácnosti využívajú iné možnosti vykurovania a ohrevu vody a varenia (napríklad elektrická energia, tuhé palivo...).

Vodovodná sieť

Obec Nitrianske Rudno má vybudovanú vodovodnú sieť, na ktorú je napojených takmer 100% domácností. Verejný vodovod je zásobovaný z vlastného zdroja vody – prameň Marušina - Smolena, ktorý má výdatnosť 1 l litrov za 1 sekundu a pramení pod Rokošom v k. ú. Nitrianske Rudno.

Kanalizácia

Splašková kanalizácia v obci nie je vybudovaná. Odpadové vody sa zhromažďujú do žúmp rodinných domov, zariadení občianskej vybavenosti a výroby a sú likvidované individuálne jednotlivými vlastníkami. Absencia kanalizácie ohrozuje stav povrchových i podzemných vôd a tým zafažuje životné prostredie a zhoršuje podmienky pre život obyvateľstva.

Pošta, telekomunikácie, internet a obecný rozhlas

Obyvateľom obce Nitrianske Rudno je k dispozícii pošta priamo v obci. Pošta poskytuje svoje služby počas pracovných dní.

Rozvoj telekomunikácií za posledné desaťročie zaznamenal výrazný kvantitatívny i kvalitatívny rast, od čoho sa odvíja rozsah a kvalita mobilného a internetového pokrytia na SR. Internetové pokrytie je možné v rámci celého územia obce prostredníctvom telefónnej siete a káblových rozvodov.

Odpadové hospodárstvo

V obci je organizovaný separovaný zber odpadu pre papier, sklo a plasty, elektroodpad a objemný odpad. Zriadený je zberný dvor a kompostovisko na Športovej ulici, prevádzkovaný vlastnými verejnoprospešnými službami. S týmito priestormi sa počíta aj v budúcnosti. Odvoz týchto separovaných surovín sa zabezpečuje raz mesačne podľa harmonogramu. Odvoz komunálneho odpadu sa zabezpečuje raz za dva týždne podľa harmonogramu.

5. Rozpočet a finančné hospodárenie obce



Základným nástrojom finančného hospodárenia obce je rozpočet, ktorý je zostavovaný podľa Zákona č. 583/2004 Z.z. o rozpočtových pravidlách územnej samosprávy a o zmene a doplnení niektorých zákonov v znení neskorších predpisov a schvaľovaný obecným zastupiteľstvom.

V § 5 uvedeného zákona sú príjmy obce definované nasledovne:

- a) výnosy miestnych daní a poplatkov podľa osobitného predpisu
- b) nedaňové príjmy z vlastníctva a z prevodu vlastníctva majetku obce a z činnosti obce a jej rozpočtových organizácií podľa tohto alebo osobitného zákona,
- c) úroky a iné príjmy z finančných prostriedkov obce,
- d) sankcie za porušenie finančnej disciplíny uložené obcou,
- e) dary a výnosy dobrovoľných zbierok v prospech obce,

f) podiely na daniach v správe štátu podľa osobitného predpisu,

g) dotácie zo štátneho rozpočtu na úhradu nákladov preneseného výkonu štátnej správy v súlade so zákonom o štátnom rozpočte na príslušný rozpočtový rok a dotácie zo štátnych fondov,

h) ďalšie dotácie zo štátneho rozpočtu v súlade so zákonom o štátnom rozpočte na príslušný rozpočtový rok,

i) účelové dotácie z rozpočtu VÚC alebo z rozpočtu inej obce na realizáciu zmlúv podľa osobitných predpisov,

j) prostriedky z EÚ a iné prostriedky zo zahraničia poskytnuté na tento účel,

k) iné príjmy ustanovené osobitnými predpismi.

Z rozpočtu obce sa uhrádzajú:

a) záväzky obce vyplývajúce z plnenia povinností ustanovených osobitnými predpismi,

b) výdavky na výkon samosprávnych pôsobností obce podľa osobitných predpisov a na činnosť rozpočtových organizácií a príspevkových organizácií zriadených obcou,

c) výdavky na úhradu nákladov preneseného výkonu štátnej správy podľa osobitných predpisov,

d) výdavky spojené so správou, údržbou a zhodnocovaním majetku obce a majetku iných osôb, ktorý obec užíva na plnenie úloh podľa osobitných predpisov,

e) záväzky vzniknuté zo spolupráce s inou obcou alebo s vyšším územným celkom, prípadne s ďalšími osobami na zabezpečenie úloh vyplývajúcich z pôsobnosti obce vrátane záväzkov vzniknutých zo spoločnej činnosti,

f) výdavky vyplývajúce z medzinárodnej spolupráce obce,

g) úroky z prijatých úverov, pôžičiek a návratných finančných výpomocí,

h) výdavky súvisiace s emisiou cenných papierov vydaných obcou a na výdavky na úhradu výnosov z nich,

i) iné výdavky ustanovené osobitnými predpismi.

Obec môže na plnenie svojich úloh použiť aj prostriedky mimorozpočtových peňažných fondov, prostriedky získané z rozdielu medzi výnosmi a nákladmi z podnikateľskej činnosti po zdanení, návratné zdroje financovania a združené prostriedky.

Rok	2016	2017	2018	2019	2020	2021	2022
Príjmy (v EUR)	1698036,52	1984962,48	2499591,83	2119876,07	2169505,08	2364567,63	2691656,72
Výdavky (v EUR)	1618541,37	1853053,37	2468540,02	2068791,72	2129822,25	2302836,30	2590696,69

Tabuľka 15: Vývoj príjmov a výdavkov obce Nitrianske Rudno za roky 2016 - 2022, zdroj: obec Nitrianske Rudno

	Schválený rozpočet na 2022 (v EUR)	Rozpočet 2022 po zmenách (v EUR)		Schválený rozpočet na 2022 (v EUR)	Rozpočet 2022 po zmenách (v EUR)
Príjmy celkom	2047630,00	2692833,80	Výdavky celkom	2046767,00	2636767,65
Bežné príjmy	1726130,00	2260461,63	Bežné výdavky	1763178,00	2255740,48
Kapitálové príjmy	-	-	Kapitálové výdavky	218500,00	315938,17
Príjmové finančné operácie	211500,00	321502,17	Výdavkové finančné operácie	65089,00	65089,00

Tabuľka 16: Príjmy a výdavky obce Nitrianske Rudno – podrobnejšie členenie, zdroj: obec Nitrianske Rudno

	2016	2017	2018	2019	2020	2021	2022
Prevod podielu dane z príjmov fyzických osôb	654023,49	699216,05	789637,08	860501,93	854934,09	905527,35	1006775,10
Podiel na dani z nehnuteľností – z pozemkov	11582,83	10991,98	11371,40	11265,90	11386,14	11689,99	12005,53
Podiel na dani z nehnuteľností – zo stavieb	35968,15	36960,28	36041,42	36725,77	36539,41	36544,15	36176,04
Podiel na dani z nehnuteľností – z bytov a NP	436,62	418,88	628,47	407,24	411,95	410,07	419,16
Daň za psa	1082,50	1505,00	1130,00	1157,50	1099,04	1198,40	992,50
Daň za užívanie verejného priestranstva	1795,10	1483,30	19886,60	1409,60	1306,80	1317,80	1201,40
Daň za ubytovanie	1607,19	2678,00	2043,61	3635,80	1977,92	1547,96	2407,60
Podiel na poplatku za komunálny odpad	33891,37	34981,06	35790,11	42335,16	52500,98	61844,14	60927,00
Daňové príjmy spolu	740573,42	788544,32	896595,90	957532,29	960421,89	1020279,03	1121103,50

Tabuľka 17: Vývoj daňových príjmov obce Nitrianske Rudno za roky 2016 – 2022, zdroj: obec Nitrianske Rudno

Daňové príjmy obce Nitrianske Rudno v uplynulých rokoch medziročne narastali. Najväčší podiel na daňových príjmoch tvoril podiel dane z príjmov FO. Tento príjem od roku 2016 vzrástol o takmer 54 %.

Portál INEKO, ktorý hodnotí finančné zdravie obcí hodnotí hospodárenie obce Nitrianske Rudno hodnotou 5,3 z maximálnej hodnoty 6, čo predstavuje výborné finančné zdravie obce.

Finančné zdravie

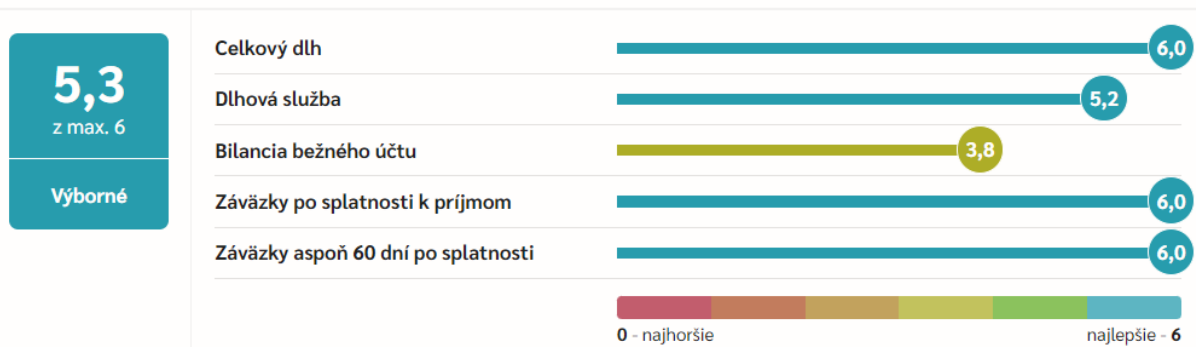


Schéma 3: Hodnotenie finančného zdravia obce Nitrianske Rudno, zdroj: INEKO, 2021

Finančné zdravie obce vypovedá o tom, do akej miery je hospodárenie udržateľné, a či obci hospodárenie spôsobuje, alebo nespôsobuje problémy.

6. Ex post hodnotenie realizácie predchádzajúceho PHRSR



Obec Nitrianske Rudno v minulosti mala vypracovaný Program hospodárskeho rozvoja a sociálneho rozvoja obce na roky 2015 - 2020. V tomto dokumente si obec definovala tieto ciele:

- Vytvorenie komplexnej dopravnej infraštruktúry v obci
- Podpora rozvoja cestovného ruchu v obci
- Podpora a rozšírenie občianskej a technickej vybavenosti
- Rekonštrukcia občianskych budov za cieľom zlepšenia ich technického stavu
- Zvýšenie kvality a efektívnosti odpadového hospodárstva
- Dobudovanie technickej infraštruktúry v obci

Tieto ciele sa podarilo čiastočne naplniť realizáciou projektových zámerov, ktoré sú uvedené v tabuľke nižšie.

Rok	Názov projektu	Zdroj financovania	Schválený (áno/nie)
2016	Kamerový systém	MF SR	Áno
2016	Vybudovanie priechodu pre chodcov pri MŠ a ZŠ	-	Nie
2016	ZUŠ – výmena okien, dverí, oprava fasády	-	Nie
2016	Zateplenie, výmena okien a brány na Hasičskej zbrojnici	-	Nie
2016	Vybudovanie detského ihriska	-	Nie
2016	Výmena okien a dverí na budove Telovýchovy	-	Nie
2016	Oprava strechy, výmena okien a dverí a oprava fasády pôvodného stavu na budove domu smútku	-	Nie
2016	Rekonštrukcia kultúrneho domu – pôvodný stav z roku 1960	-	Nie
2016	Oprava strechy na budove a kotolni obecného úradu	-	Nie
2017	Kamerový systém - rozšírenie	MF SR	Áno
2017	Rekonštrukcia kotolne ZŠ	MF SR	Áno
2017	Územný plán obce	MF SR	Áno
2017	Rekonštrukcia telocvične ZŠ	MF SR	Áno
2018	Kamerový systém - rozšírenie	MF SR	Áno
2019	Rekonštrukcia hasičskej zbrojnice	MF SR	Áno
2019	Rozvoj a zvýšenie kľúčových kompetencií žiakov ZŠ	MF SR	Áno
2019	Kamerový systém - rozšírenie	MF SR	Áno
2019	Oprava strechy - OcÚ	MF SR	Áno
2020	Rozvoj a zvýšenie kľúčových kompetencií žiakov ZŠ - pokračovanie	MF SR	Áno
2022	Územný plán obce - dodatok	MF SR	Áno

Tabuľka 18: Zoznam realizovaných projektov, zdroj: obec Nitrianske Rudno

7. Regionálna spolupráca



Obec Nitrianske Rudno je členom mikroregionálneho združenia ZMO Horná Nitra, v rámci ktorej funguje medziobecná spolupráca za účelom riešenia spoločných problémov a hľadania spoločných ciest rozvoja príslušného územia. Začlenenie obce Nitrianske Rudno do takéhoto mikroregiónu je vhodné pre spoločné presadzovanie záujmov a zámerov s cieľom dosiahnuť zmeny vo všetkých obciach predmetného územia, ako aj vo všetkých záujmových oblastiach.

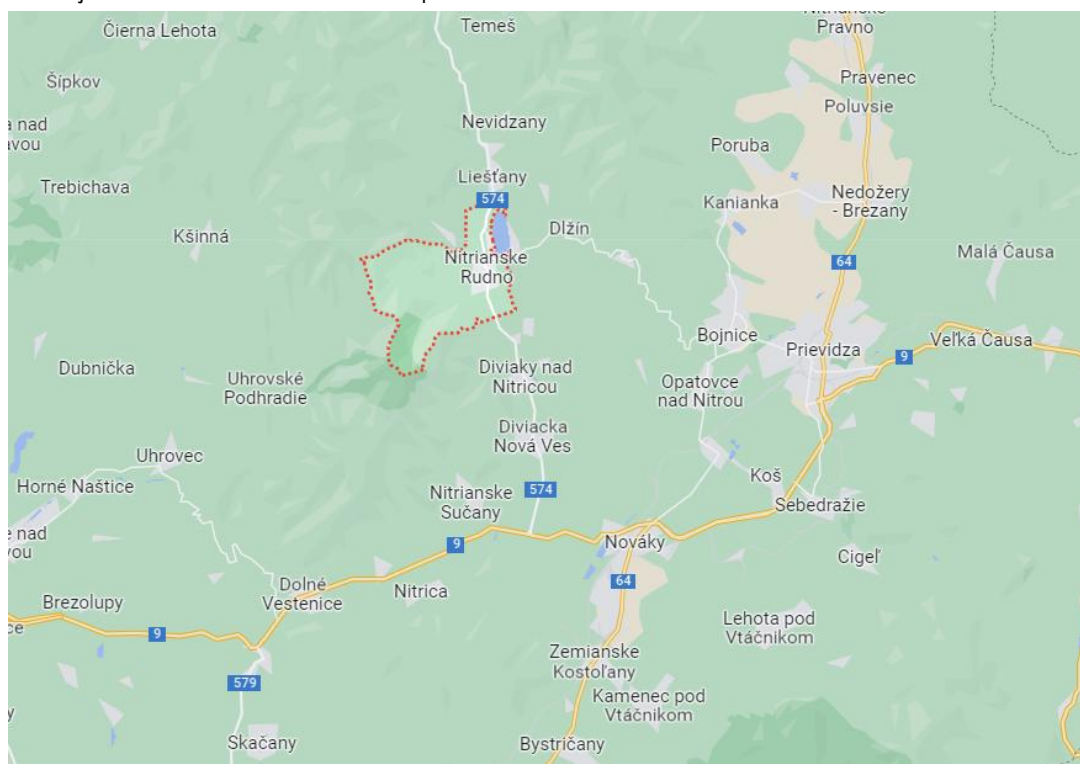


A. II ANALÝZA VONKAJŠIEHO PROSTREDIA

Obec Nitrianske Rudno je súčasťou okresu Prievidza, ktorý spadá pod Trenčiansky samosprávny kraj. Trenčiansky kraj sa nachádza v západnej časti Slovenska, obklopený 4 krajinami. Na severovýchode susedí so Žilinským krajom, na juhovýchode s Banskobystrickým, na juhu s Nitrianskym, na juhozápade s Trnavským a na severozápade so Zlínskym krajom, ktorý je v Česku. Rozloha Trenčianskeho samosprávneho kraja je 4 501,9 km², pričom na jeho území sa nachádza 9 okresov. Trenčiansky kraj tvorí územie s mestským, ale aj vidieckym typom osídlenia.

Kataster obce Nitrianske Rudno susedí s obcami: Omastiná, Uhrovské Podhradie, Diviaky nad Nitricou, Kostolná Ves, Liešťany a Rudnianska Lehota.

V blízkosti sa nachádza okresné mesto Prievidza, mesto Bojnice a mesto Nováky. Takáto poloha obce predurčuje výbornú dostupnosť zariadení občianskej vybavenosti vyššieho významu (kultúra, nemocnice, stredné a vysoké školstvo), ponúka široké nákupné možnosti, a umožňuje denné dochádzanie za prácou.



Obrázok 7: Lokalizácia obce Nitrianske Rudno, zdroj: Google maps

	časová dostupnosť (min)	priama vzdialenosť (km)	vzdušná vzdialenosť (km)
hlavné mesto: Bratislava	178,0	115,0	124,0
krajské mesto: Trenčín	59,5	54,0	34,0
Okresné mesto: Prievidza	23,2	22,0	10,9

Tabuľka 19: Dostupnosť obce Nitrianske Rudno, zdroj: ŠÚ SR

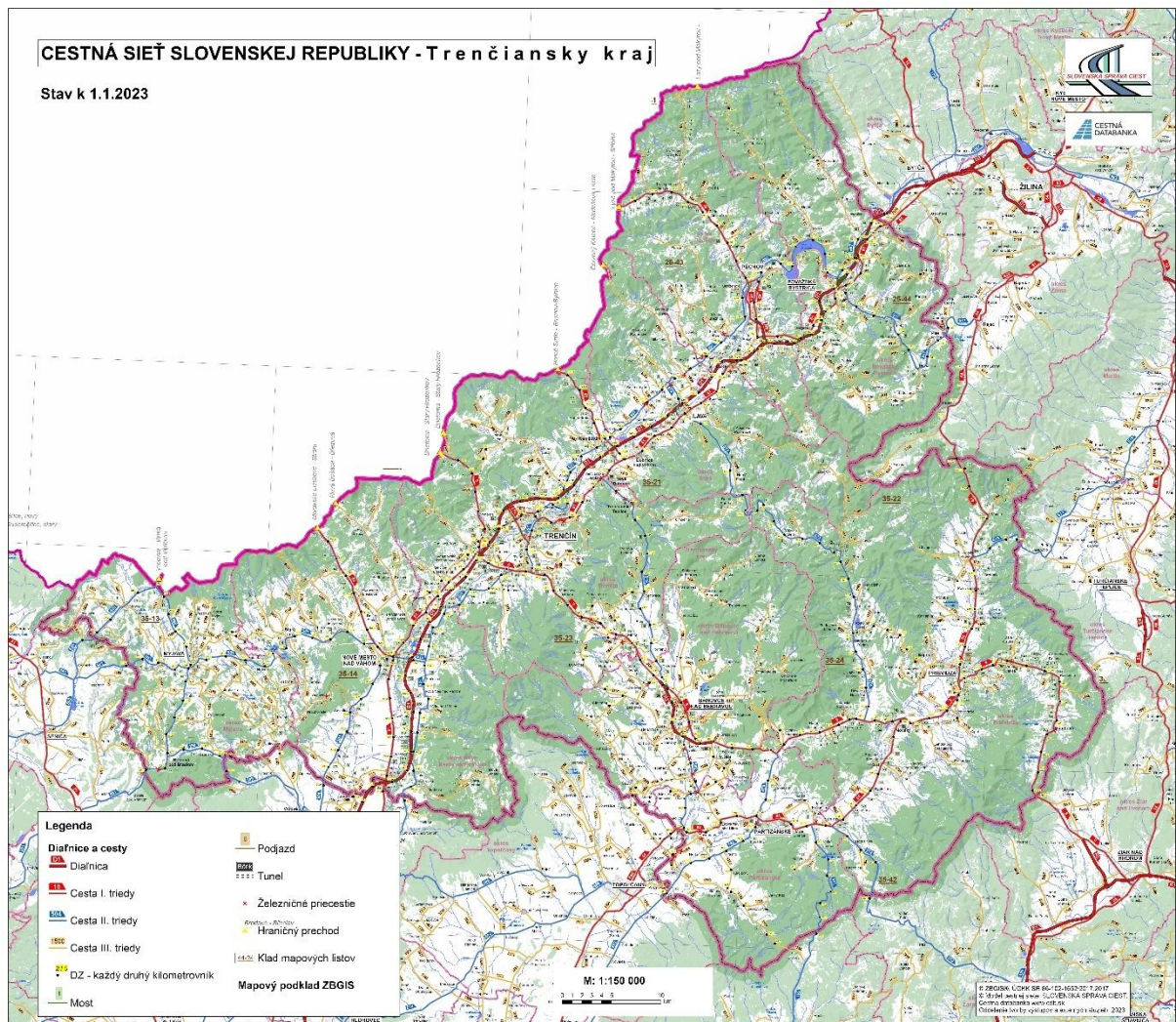
8. Väzby na dopravné komunikácie



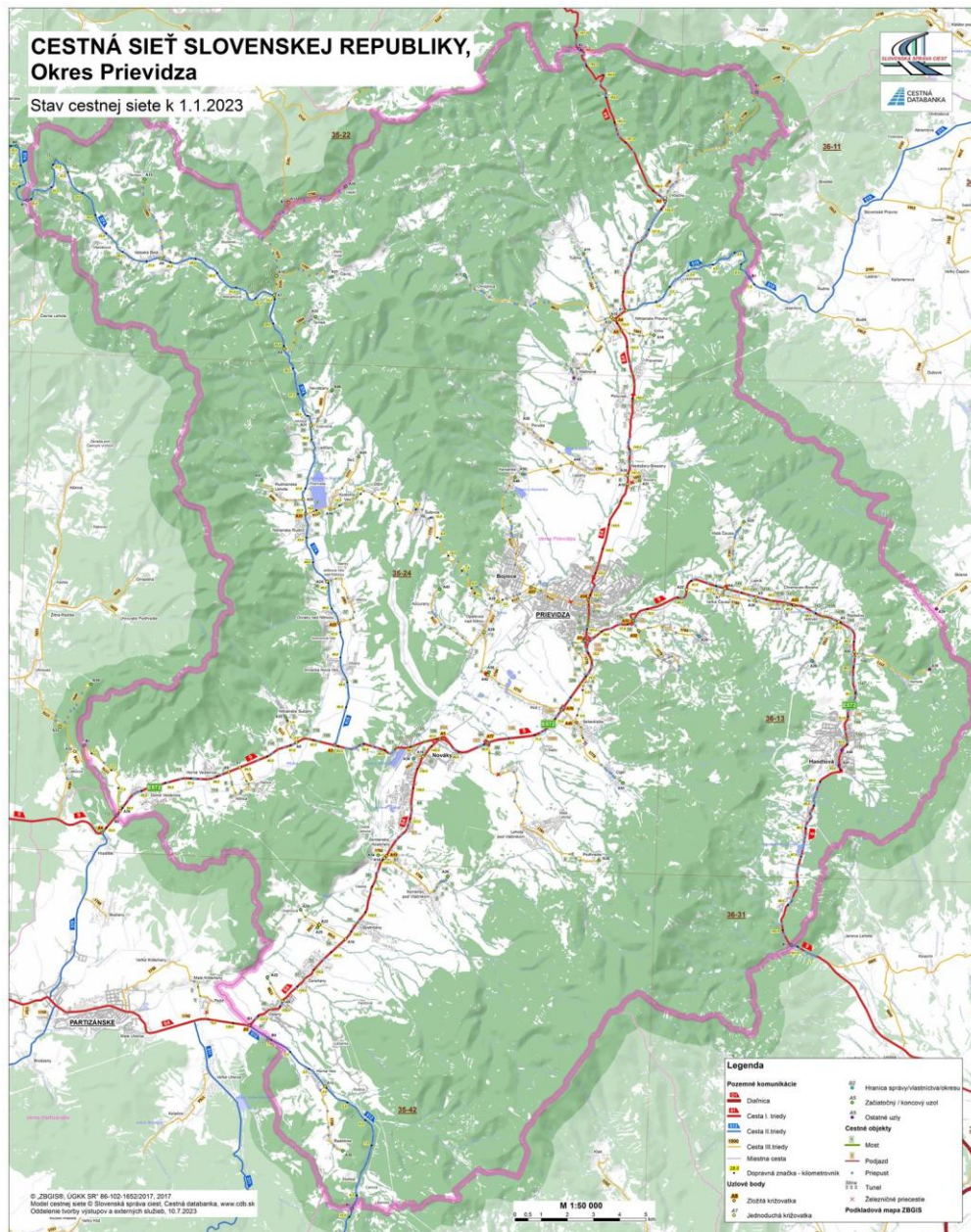
Obec Nitrianske Rudno má výhodnú polohu voči hlavným dopravným spojeniam, a to predovšetkým vďaka blízkosti okresného mesta Prievidza. Cestná doprava je jedným z kľúčových faktorov rozvoja regiónov ako takých. Stav cestnej infraštruktúry v Trenčianskom kraji sa vyznačuje relatívne dobrou hustotou. Územím kraja prechádza 86,28 km diaľnic. Zvyšok tvoria cesty I. triedy (304,88 km), cesty II. triedy (345,02 km), cesty III. triedy (1 135,67 km), miestne komunikácie a účelové komunikácie.

Dopravná dostupnosť obce je výhodná – prispieva k tomu predovšetkým poloha na ceste II. triedy č. II/574 Diviacka Nová Ves – Ilava. Trasa je vedená stredom zastavaného územia obce. Napojenie na sieť ciest I. triedy (č. I/50, I/64) je pri Novákoch, resp. Prievidzi.

Cesta č. II/574 zabezpečuje spojenie s Ponitriím a Považím.



Obrázok 8: Cestná sieť Trenčianskeho samosprávneho kraja, zdroj: www.cdb.sk



Obrázok 9: Cestná sieť okresu Prievidza, zdroj: www.cdb.sk

Cestná, železničná a letecká doprava



Vybavenie obce dopravnou infraštruktúrou je podobné regiónu. Obec Nitrianske Rudno má výhodnú polohu voči hlavným dopravným koridorom vyššieho významu.

Cestná doprava je v obci dominantnou, najvyťaženejším úsekom je úsek č. 92810 Diviacka Nová Ves – Nitrianske Rudno cesty č. II/574.

Obcou prechádzajú i ďalšie cesty, pričom cesty II. triedy a cesty III. triedy, ktoré majú spravidla miestny význam, sú v správe Trenčianskeho samosprávneho kraja:

- pri vodnej nádrži z cesty II/574 odbočuje cesta III. triedy č. III/05062 križ. s II/574 Nitrianske Rudno – Kostolná Ves – Šútovce

- na rozhraní k. ú. Nitrianske Rudno a k. ú. Rudnianska Lehota z cesty II/574 odbočuje cesta III. triedy č. III/57406 križ. II/574 Nitrianske Rudno – Rudnianska Lehota

Uvedenú dopravnú sieť dopĺňajú miestne komunikácie v správe obce. Šírkové usporiadanie cesty III. triedy v zastavanom území sa navrhuje do budúcnosti v kategórii MZ 8,5(8,0)/50 vo funkčnej triede B3 a v kategórii C 7,5/60 mimo zastavaného územia. Tieto miestne komunikácie zabezpečujú priamy prístup a priamu obsluhu všetkých objektov – rodinných domov, bytových domov, objektov občianskej vybavenosti či lesných pozemkov a poľnohospodárske hony v rámci katastra.

V obci Nitrianske Rudno sa nachádza viacero autobusových zastávok. Obyvatelia obce majú zabezpečený prístup do okolitých obcí a miest prostredníctvom prímestských autobusových línií. Pravidelnú autobusovú dopravu na území obce prevádzkuje SAD Prievidza. Autobusy premávajú na viacerých linkách do miest Prievidza, Nováky a okolitých obcí spádového územia.

V obci sa nenachádza železničný dopravný ťah. Najbližšia železničná stanica je v Novákoch, na trati č. 140 Nové Zámky – Nitra – Prievidza. Z tejto železničnej stanice je možné sa napojiť na prímestské, ale aj diaľkové linky.

Obyvatelia obce Nitrianske Rudno nemajú priamu väzbu na leteckú dopravu.

Cyklistická doprava a pešia doprava



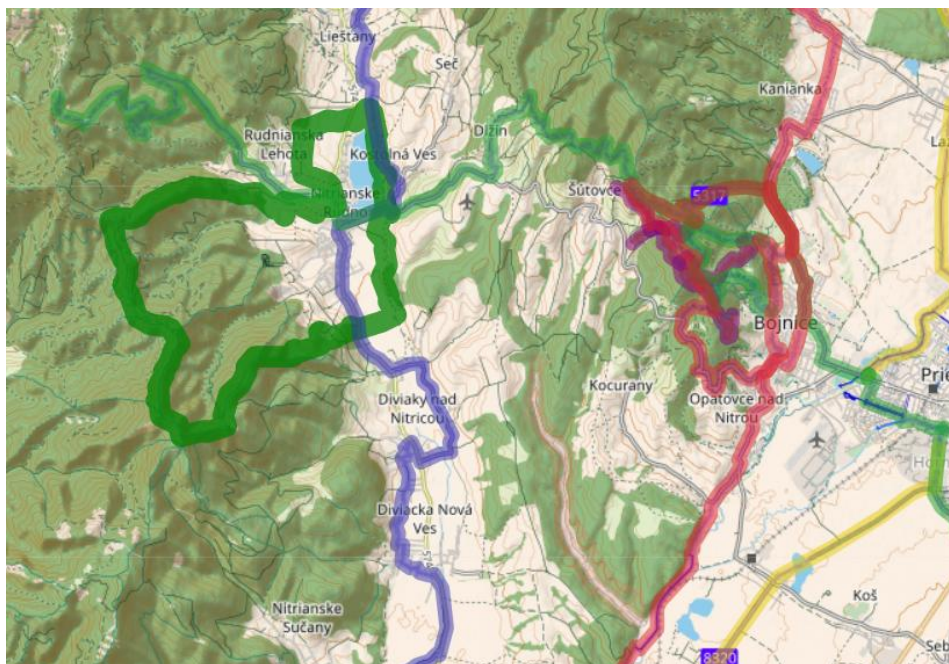
V obci je vybudovaná sieť cyklistických trás. V katastri obce sa nachádza cyklistická trasa tzv. Bojnický cyklookruh, ktorý je vyznačený po cestách II. a III. triedy v trase Bojnice – Šútovce – Nitrianske Rudno – Nitrianske Sučany. Táto cyklotrasa má celkovú dĺžku 155 km a je značená modrou farbou.

Katastrom obce prechádza tiež tzv. Rokošská radiála s trasovaním Prievidza – Bonice – Šútovské Sedlo – Šútovce – Džín - Kostolná Ves – Nitrianske Rudno – Rudnianska Lehota – Sedlo pod Čiernym vrchom. Táto cyklotrasa má celkovú dĺžku 27 km a je značená zelenou farbou.

Z okolitých obcí je možné napojiť sa aj na ďalšie existujúce cyklotrasy v okolí.

Chodníky v obci Nitrianske Rudno sú vo vyhovujúcom stave, niektoré z nich si však budú vyžadovať postupnú rekonštrukciu vzhľadom na ich postupné opotrebenie a zhoršovanie stavu.

Okolie obce Nitrianske Rudno ponúka veľa možností na aktívne využitie voľného času a na pešiu turistiku. Najvyhľadávanejšími turistickými cieľmi v okolí do 15 km od obce sú napríklad vodná nádrž Nitrianske Rudno, vrch Vyšehrad, vodná nádrž Kanianka, minerálny prameň Budiš, prameň Nitry, Temešská skala, vrch Klak, Klacký vodopád, mesto Bojnice a iné. K týmto cieľom vedú riadne značené turistické chodníky a sú dobre prístupné.



Obrázok 10: Sieť cyklotrás v obci Nitrianske Rudno zdroj: www.oma.sk

9. Prírodné pomery

Prírodné podmienky



Obec Nitrianske Rudno patrí z hľadiska geomorfologického členenia do fatransko-tatranskej oblasti – kam zaradujeme Nitriansku kotlinu a Strážovské vrchy. Z morfoloigickomorfofometrického hľadiska sa dané územie zaraduje medzi stredne rozčlenené pahorkatiny s výnimkou úzkej nivy Nitrice, ktorá má rovinný reliéf. Západná časť katastrálneho územia má vlastnosti vrchovinového až hornatinového reliéfu. Na geologickej stavbe záujmového územia sa podieľa jadrové pohorie Strážovské vrchy a sedimenty Rudnianskej kotliny, patriacej do Hornonitrianskej kotliny. Strážovské vrchy sú budované vrstevnatými ílovitými vápencami, slieňmi a brekciami. Na styku pohoria a kotliny sa nachádzajú prevažne piesčité a krinoidové vápence. Horninové zloženie Hornonitrianskej kotliny pozostáva z pestrých kaolických ílov, pieskov a štrkov. V okolí Nitrice sa v priebehu kvartéru usadzovali fluviaálne sedimenty zastúpené prevažne hlinami.

Klimatické pomery

Kotlinová časť riešeného územia patrí do teplej oblasti, okrsku teplého, mierne vlhkého s miernou zimou. Vyššie položená pahorkatinová časť kotliny a svahy pohoria Žiar patria do mierne teplej oblasti, okrsku mierne teplého, vlhkého, vrchovinového. Priemerné ročné teploty sa pohybujú v kotlinovej časti územia okolo 8,5 až 9,5 °C, v horských častiach je to 7,5 až 8,0 °C. Najteplejším mesiacom je júl, najchladnejším január.

V nižších častiach kotliny je priemerný úhrn zrážok okolo 650 mm. Vo vyšších polohách dosahujú ročné úhrny zrážok okolo 800 mm. Rozloženie zrážok v priebehu roka je nerovnomerné. Najviac zrážok pripadá na letné mesiace - jún a júl, čo je ovplyvnené prevažne lokálnou búrkovou činnosťou. Minimálne množstvo spadne v mesiacoch január –

marec. Snehová pokrývka sa vyskytuje v nižších polohách priemerne 40-50 dní v roku, vo vysokých polohách 70-100 dní v roku. Hornonitrianska kotlina patrí k málo veterným oblastiam.

Pôdne pomery, lesy a voda

Na úpäť pohoria Rokoš sa nachádzajú prevažne rendziny – pôdny typ, ktorý sa viaže najmä na karbonátové podložie, ako sú vápence, ktoré sa vyskytujú ako príkrovy v Nitrianskych vrchoch. V povodí rieky Nitrice sú to prevažne fluvizeme a pseudogleje. Vo zvyšku k. ú. Nitrianske Rudno prevažujú kambizeme, ktoré sú najrozšírenejší pôdny typ na území Slovenska.

Základným právnym predpisom upravujúcim starostlivosť o lesy je Zákon č. 326/2005 Z. z. Zákon o lesoch (v znení č. 275/2007 Z. z., 359/2007 Z. z., 360/2007 Z. z., 540/2008 Z. z., 499/2009 Z. z., 117/2010 Z. z., 96/2012 Z. z., 345/2012 Z. z., 115/2013 Z. z., 180/2013 Z. z., 182/2014 Z. z. Lesy ovplyvňujú a zlepšujú podnebie, vodné a pôdne pomery, vytvárajú prirodzené prostredie pre mnohé druhy rastlín a živočíchov, aj ich spoločenstiev, uchovávajú prírodné krásy a sú aj zdrojom zdravia a osvieženia obyvateľstva. Na území obce a v tesnej blízkosti katastra obce majú lesy vysoké zastúpenie – lesné pozemky v katastri obce Nitrianske Rudno zaberajú približne 58 % z celkovej výmery územia obce.

Podstatnú časť lesov v riešenom území tvoria bučiny, ktoré vystupujú až na hrebene okolitých hôr. Pod pásmom bučín je pásmo dúbav, ktoré miestami prechádzajú do hrabín. S ubúdajúcou nadmorskou výškou sú bučiny stále viac ovplyvňované hrabom a dubom a prechádzajú do zmiešaných bukovo-hrabových a bukovo-dubových porastov. V najnižších polohách dubové hrabiny prechádzajú do pravých dúbav. Brehové porasty tokov sú miestami tvorené najmä vrbami. Jelše a vrby sú typické dreviny pre pobrežné spoločenstvá, lemujúce brehy rieky Nitrice a prítokov. Lesné plochy pokrývajú väčšinu územia.

Právna starostlivosť o vodu je vymedzená v zákone č. 409/2014 Z.z. o vodách a o zmene a doplnení niektorých zákonov (vodný zákon). Územie obce spadá do povodia rieky Nitra. Patrí k vrchovinovo-nízinnej oblasti, s dažďovo-snehovým režimom odtoku, ktorá dosahuje najvyššie hladiny vody na jar, kedy sa v tejto oblasti topí sneh, ktorý prispieva k zvyšovaniu sa vodnej hladiny. Hydrografické pomery v rozhodujúcej miere ovplyvňuje aj prítok rieky Nitra rieka Nitrica, na ktorej bola v rokoch 1951 - 58 vybudovaná vodná nádrž s celkovým objemom 4,410 mil. m³ so zatopenou plochou 89,7 ha. Nádrž slúži prioritne pre tepelnú elektrárňu v Novákoch a NCHZ. V letnom období sa ale využíva aj na rekreačné účely a rybolov. Dĺžka rieky Nitrica je 51,4 km a plocha jej povodia je 319 km². Rieka Nitrica pramení v Strážovských vrchoch.

V pohorí Strážovských vrchov sa nachádzajú bohaté zásoby podzemných vôd. Majú dobrú kvalitu a vysoký obsah sodíka a nízky obsah síranov, chloridov, dusičnanov a stopových prvkov. Obec Nitrianske Rudno je zásobovaná pitnou vodou spoločne s okolitými obcami z vodných zdrojov Smolena, Marušiná, Granatier a Jama. Vodný zdroj Granatier 1 má výdatnosť 54,9 l/s, Granatier 2 52,0 l/s.

Rastlinstvo a živočíšstvo

Územie obce je floristicky veľmi pestré. Je podmienené prevažne geologickým podkladom a polohou Rokoša, na ktorom majú južnú hranicu rozšírenia v Západných Karpatoch z horských až vysokohorských druhov veternica narcisokvetá, cesnak bleďožltý, repíček repíkovitý, horček včasný karpatský, borovica lesná, dúška alpská. Rôznorodosť

klimatických pomerov, mikroklimatických a geologických vplyvov umožňuje spoločný výskyt teplomilných i horských druhov. V území sa nachádzajú viaceré rastlinné druhy európskeho významu, z ktorých najvýraznejšou je výskyt druhu orchidey jazýčkovca jadranského (*Himantoglossum adriaticum*).

V území obce nájdeme aj pestrú faunu, ktorá je podmienená rôznorodosťou klimatických a mikroklimatických pomerov, ako aj členitosťou reliéfu. Nájdeme tu viacero európskych významných druhov živočíchov. Zo spoločenstva polí a lúk sú to napríklad motýle, ohniváčik veľký (*Lycaena dispar*) a spriadač kostihojový (*Callimorpha quadripunctaria*). Zo spoločenstva vôd, brehov a vodných nádrží je tu zastúpenie kunky žltobruchej (*Bombina variegata*) a vo vodnej nádrži nájdeme i kapra, šfuku a sumca. Jašterica zelená (*Lacerta viridis*), jašterica bystrá (*Lacerta agillis*) a jašterica múrová (*Podarcis muralis*) predstavujú zástupcov spoločenstiev skalných stien a brál. Na odľahlejších miestach z typických predstaviteľov lesného spoločenstva nájdeme rysa ostrovida (*Lynx lynx*) alebo medveďa hnedého (*Ursus arctos*). V krasových oblastiach, hlavne v jaskyniach, sídli netopier obyčajný (*Myotis myotis*), netopier brvitý (*Myotis emarginatus*), uchaňa čierna (*Borbastella borbastellus*) a podkovár malý (*Rhinolophus hipposideros*). Na území Rokoša sa vyskytujú i voľne žijúce muflóny.

10. Využitie zeme

Celková výmera obce Nitrianske Rudno je 14 500 857 m². Poľnohospodárska pôda tvorí 4 073 144 m², čo predstavuje približne 28 % z celkovej výmery. Poľnohospodárska pôda je využívaná prevažne ako trvalý trávnatý porast alebo ako orná pôda.

Nepoľnohospodárska pôda v obci tvorí približne 72 % z celkovej výmery. Ide väčšinou o lesné pozemky. Na území obce sa vyskytujú aj vodné plochy (vodná nádrž Nitrianske Rudno) o rozlohe 0,98 km², ktoré predstavujú 7 % z celkovej výmery. Zástavba na území obce Nitrianske Rudno predstavuje len 5%.

Poľnohospodárska pôda



Graf 15: Využitie poľnohospodárskej pôdy v obci Nitrianske Rudno, zdroj: ŠÚ SR

Nepoľnohospodárska pôda



Graf 16: Využitie nepoľnohospodárskej pôdy v obci Nitrianske Rudno, zdroj: ŠÚ SR

11. Životné prostredie

Kvalita životného prostredia



Zákon č. 137/2010 Z.z. Zákon o ovzduší (v znení č. 318/2012 Z.z., 180/2013 Z.z., 350/2015 Z.z.) upravuje práva a povinnosti právnických a fyzických osôb pri ochrane ovzdušia pred vnášaním znečisťujúcich látok ľudskou činnosťou. Územie trenčianskeho kraja patrí k územiám so stredne znečisteným ovzduším. Z hľadiska zdrojov znečistenia sa podieľajú na znečistení ovzdušia v kraji najmä energetické zdroje priemyselných podnikov, centrálné tepelné zdroje, blokové kotolne, domáce kúreniská, automobilová doprava a prach z ulíc, z nespevnených plôch a poľnohospodárskej pôdy.

Medzi oblasti s vysokým znečistením ovzdušia zaraďujeme celú Hornonitriansku kotlinu, v ktorej leží i obec Nitrianske Rudno. Najvyšší podiel na znečistení ovzdušia kotliny má energetický priemysel, po ktorom nasleduje chemický priemysel a lokálne kúreniská. Kvalitu ovzdušia v obci Nitrianske Rudno ovplyvňujú emisie zo zdrojov znečistenia v južnej časti okresu Prievidza (predovšetkým Elektráreň Nováky v Zemianskych Kostolnoch). Toto znečistenie ovzdušia v oblasti Hornej Nítry sa výrazne premieta i do pôdy. Vplyvom vypúšťaných emisií sa narušuje jej prirodzená bonita. SO₂ zvyšuje kyslosť pôdy, čo si vyžaduje zvýšené náklady na vápnenie. Za posledné dve desaťročia sa uskutočnila ekologizácia výroby elektriny. Od roku 1980 bol pokles CO, NO_x, SO₂ približne polovičný, pričom enormný bol najmä pokles tuhých znečisťujúcich látok.

Vo všeobecnosti zásadný problém z hľadiska vplyvov na kvalitu vôd vytvárajú sídelné aglomerácie, (najmä odpadové vody z priemyselných zariadení, zariadení na spracovanie a zneškodňovanie odpadu a iné), poľnohospodárstvo (používanie agrochemikálií a ich priame uvoľňovanie), ťažba nerastných surovín a skládky odpadov. K znečisteniu podzemných vôd nemalou mierou prispievajú aj sídla vidieckeho charakteru bez kanalizácie a čistiarne odpadových vôd. Územie obce Nitrianske Rudno nie je vybavené kanalizáciou, čo môže mať negatívny dopad na kvalitu vôd.

Za oblasť vzniku potenciálneho znečistenia povrchových vôd možno považovať celý horný tok Nitrice. Hlavnými zdrojmi znečistenia sú obce ležiace na prítokoch do vodnej nádrže a chaty ležiace v jej blízkosti. Z hľadiska hodnotenia kvality povrchových vôd patrí rieka Nitrica v mieste odberu pod VN Nitrianske Rudno do IV. triedy kvality, a to na základe nevyhovujúcich ukazovateľov základného fyzikálno-chemického znečistenia a mikropolutantov.

Pôda je nezastupiteľnou zložkou životného prostredia, ktorá popri produkčnej funkcii plní aj ekologickú a environmentálnu funkciu. Spôsob využívania pôdy musí byť primeraný prírodným podmienkam, musí zaručovať zachovanie a obnovu jej prirodzených vlastností, a nesmie ohrozovať ekologickú stabilitu územia. Kvalita pôdy v katastri obce Nitrianske Rudno je vyhovujúca.

Základným právnym predpisom pri predchádzaní vzniku odpadov a pri nakladaní s odpadmi je Zákon č.79 zo 17. marca 2015 o odpadoch a o zmene a doplnení niektorých zákonov a tiež v zmysle vyhlášky Ministerstva životného prostredia SR č. 310/2013 Z.z. o vykonaní ustanovení zákona o odpadoch. Produkcia odpadov v jednotlivých okresoch Žilinského kraja je rozdielna, čo je ovplyvnené miestnou charakteristikou územia, zložením a počtom obyvateľov a množstvom výrobných podnikov na území. Tvorbu odpadov a spôsob nakladania s odpadmi môže regulovať obec prostredníctvom vydávania všeobecných záväzných nariadení o nakladaní s odpadmi s právnou vymožitelnosťou, ktoré občanom diktujú povinnosti pri nakladaní s odpadmi. V obci Nitrianske Rudno je organizovaný separovaný zber odpadu pre papier, sklo a plasty, elektroodpad a objemný odpad. Zriadený je zberný dvor a kompostovisko na Športovej ulici, prevádzkovaný vlastnými verejnoprospešnými službami. S týmito priestormi sa počíta aj v budúcnosti. Odvoz týchto separovaných surovín sa zabezpečuje raz mesačne podľa harmonogramu. Odvoz komunálneho odpadu sa zabezpečuje raz za dva týždne podľa harmonogramu.

Ochrana prírody a chránené územia

Ochranou prírody a krajiny sa rozumie obmedzovanie zásahov, ktoré by mohli ohroziť, poškodiť alebo zničiť rôzne formy života, prírodné dedičstvo, vzhľad krajiny a znížiť jej ekologickú stabilitu. Cieľom ochrany prírody a krajiny je zabezpečiť optimálne využitie krajiny aj pre budúce generácie.

V riešenom území sa ochrana prírody a krajiny zabezpečuje v zmysle zákona NR SR č. 543/2002 Z. z. o ochrane prírody a krajiny.

V k. ú. obce Nitrianske Rudno sa nachádza viacero území, ktoré si vyžadujú zvýšenú ochranu. Najvyšší stupeň ochrany – ochranné pásma I. a II. stupňa vodných zdrojov – predstavujú vodné zdroje Granatier, Smolena, Marušina a Jama. Ďalej sa na území v rámci ochrany prírody nachádzajú plochy - Územie európskeho významu Rokoš, Chránené vtáčie územie Strážovské vrchy, Národná prírodná rezervácia Rokoš, Prírodná pamiatka Košútova jaskyňa a lokálne významná mokraď Vodná nádrž Nitrianske Rudno.

Územie európskeho významu Rokoš sa nachádza v južnej časti Strážovských vrchov. Hlavná časť územia je lokalizovaná v pododdieloch Rokoš, Rokošské predhorie a Suchý. Najvyšším vrchom územia je vrchol Rokoš (1010 m. n. m.). Predovšetkým v južnej časti pohoria pododdielu Rokoš sa nachádzajú typické strmé skalné útvary so sutinami na ich úpäť. Súčasťou navrhovaného územia je niekoľko rezervácií.

V kategórii národná prírodná rezervácia je to Národná prírodná rezervácia Rokoš, ktorá je chráneným územím s V. stupňom ochrany, ktoré sa nachádza v Nitrických vrchoch.

Výmera chráneného územia je 4 604 100m². Táto rezervácia bola zriadená v roku 1974. Zaberá celý vrch Rokoš, ale aj susedné bralá. Ide o jedinú lokalitu Západných Karpát, v ktorej rastie súčasne borovica lesná a dub plstnatý. Faunu tvoria okrem typických miestnych druhov aj muflóny, rys ostrovid či medveď hnedý.

Natura 2000 je súhrnný názov sústavy chránených území členských krajín Európskej únie a hlavným cieľom jej vytvorenia je zachovanie prírodného dedičstva. Táto sústava chránených území má zabezpečiť ochranu najzácnejších a najviac ohrozených druhov voľne rastúcich rastlín, voľne žijúcich živočíchov a prírodných biotopov vyskytujúcich sa na území štátov Európskej. Sústavu NATURA 2000 tvoria dva typy území: chránené vtáčie územia a územia európskeho významu.

Chránené vtáčie územie Strážovské vrchy bolo vyhlásené 17.09.2009. Jeho výmera je 59 586 ha. Predmetom ochrany je napríklad sokol sťahovavý (*Falco peregrinus*) alebo výr skalný (*Bubo bubo*).

Košútová jaskyňa je prírodná pamiatka vyhlásená v roku 1994, novelizovaná v roku 2009. Jaskyňa je prístupná návštevníkom za účelom zotavenia a poznávania jej prírodných a historických hodnôt.

Vodná nádrž Nitrianske Rudno s prítokom (Kostolná Ves) s rozlohou 960ha patrí medzi mokrade na hornej Nitre. Je to mokraď s miestnym hydrologickým významom.

12. Cestovný ruch



Podporu cestovného ruchu v Slovenskej republike upravuje zákon č. 91/2010 Z.z. v znení č. 556/2010 Z. z., 386/2011 Z. z., 352/2013 Z. z., 415/2013 Z. z. o podpore cestovného ruchu.

Stratégia rozvoja cestovného ruchu Slovenska do roku 2020 na základe kultúrneho, historického a prírodného potenciálu cestovného ruchu na Slovensku z dlhodobého hľadiska predurčuje hlavné druhy cestovného ruchu, ktorými sú:

- letný cestovný ruch,
- zimný cestovný ruch,
- kúpeľný a zdravotný cestovný ruch,
- kultúrny a mestský cestovný ruch
- kongresový cestovný ruch,
- vidiecky cestovný ruch a agroturistika
- doplnkové formy cestovného ruchu

Cestovný ruch tvorí dôležitú súčasť regionálnej ekonomiky Trenčianskeho kraja. Krajina a prírodné prostredie Trenčianskeho kraja je žiadaný atraktívny cieľ pre turistov a poskytuje možnosti pre vznik nových produktov v cestovnom ruchu.

Obec Nitrianske Rudno z hľadiska zaradenia regiónu do oblasti cestovného ruchu podľa aktuálnej regionalizácie Ministerstva dopravy, výstavby a regionálneho rozvoja zaraďujeme do Hornonitrianskeho regiónu cestovného ruchu. Z hľadiska cestovného ruchu poskytuje región vhodné podmienky na cykloturistiku (Bojnický cyklookruh), pešiu turistiku a letný pobyt pri vode predovšetkým v areáli vodnej nádrže Nitrianske Rudno.

Táto rekreačná oblasť vodnej nádrže, ktorá ponúka aj územie s plážou pre verejnosť je najhodnotnejším územím z hľadiska cestovného ruchu. Je tu vybudovaný i autokemping s ďalšími doplnkovými zariadeniami.

V Strážovských vrchoch sú vhodné podmienky pre pešiu turistiku. Z obce Nitrianske Rudno vedú 3 značkované turistické trasy na Košútovu skalú a Rokoš, na Čierny vrch a na Boškoviec a 2 náučné chodníky okolo vodnej nádrže na Rokoš.

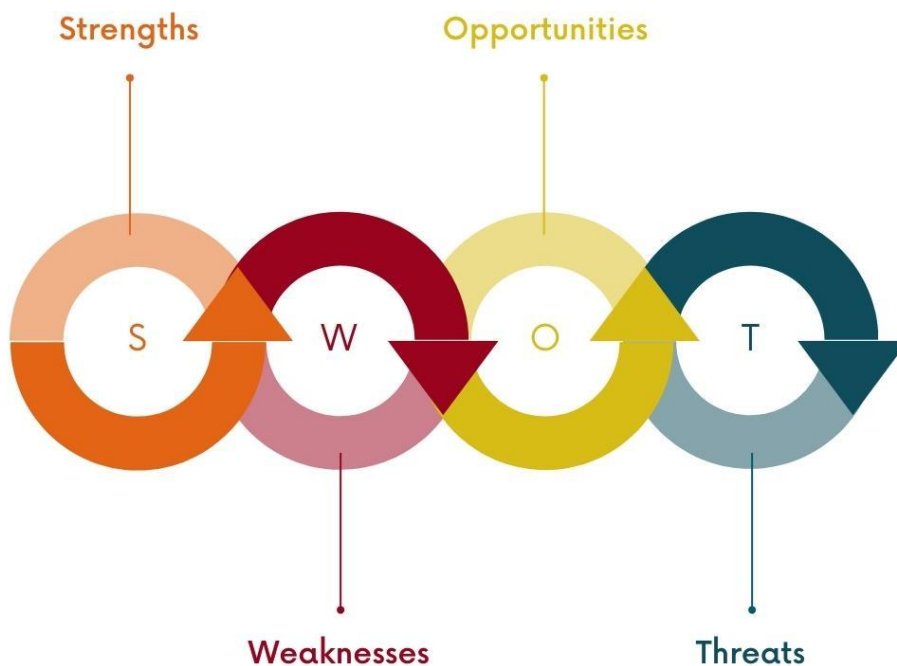


A. III ZHODNOTENIE SÚČASNÉHO STAVU ÚZEMIA

13. SWOT analýza a syntéza jej výsledkov

SWOT analýza predstavuje jeden z najvýznamnejších nástrojov na zhodnotenie silných a slabých stránok územia, jeho príležitostí a ohrození s cieľom stanoviť jeho špecifické prednosti, ktoré možno považovať za faktory budúceho rozvoja a súčasne rozhodnúť o opatreniach na odstránenie nedostatkov, ktoré obmedzujú jeho konkurencieschopnosť a budúci rozvoj.

SWOT analýza hodnotí vnútorné a vonkajšie faktory: vnútorné faktory zahŕňajú hodnotenie silných (Strengths) a slabých stránok (Weaknesses) územia; vonkajšie faktory zahŕňajú hodnotenie príležitostí (Opportunities) a ohrození (Threats) súvisiacich s okolitým prostredím, s ktorým je dané územie v interakcii. Kvalitne spracovaná SWOT analýza predstavuje východiskový podklad pre stanovenie vhodnej stratégie pre budúci rozvoj územia. K určeniu stratégie dochádza vzájomným porovnávaním vnútorných a vonkajších faktorov: uskutočňuje sa komparácia vnútorných silných stránok a vonkajších príležitostí s cieľom stanoviť aktívnu rozvojovú stratégiu s prihliadnutím na územné špecifiká. Na strane druhej sa dáva do súladu množina slabých stránok s vonkajšími ohrozeniami s cieľom identifikovať najrizikovejšie faktory, ktoré bude treba aktívnou politikou eliminovať alebo celkom odstrániť.



SILNÉ STRÁNKY	SLABÉ STRÁNKY
Obyvateľstvo	
<ul style="list-style-type: none"> + nízka úroveň nezamestnanosti + záujem občanov o verejné dianie v obci + existencia záujmových organizácií, klubov a športových či občianskych združení + kultúrno-spoločenský život, tradícia kultúrnych podujatí + nízka miera obyvateľov pochádzajúcich zo znevýhodneného prostredia + priaznivá vzdelanostná štruktúra obyvateľstva + národnostne homogénne obyvateľstvo 	<ul style="list-style-type: none"> - úbytok obyvateľstva - vysoký podiel obyvateľov v poproduktívnom veku (nárast podielu) - pokles podielu obyvateľov v produktívnom veku
Občianska vybavenosť a technická infraštruktúra	
<ul style="list-style-type: none"> + existencia materskej, základnej a základnej umeleckej školy v obci + prítomnosť zdravotného strediska + prítomnosť zariadenia sociálnych a zdravotníckych služieb Senior + elektrifikácia obce + plynifikácia obce + verejný vodovod + úplné pokrytie signálom mobilných operátorov + fungujúce odpadové hospodárstvo + verejné osvetlenie + dostupnosť pošty + dostupnosť športových zariadení + široká ponuka voľnočasových aktivít pre obyvateľov obce 	<ul style="list-style-type: none"> - absencia kanalizácie - nevyhovujúci technický stav niektorých miestnych komunikácií a chodníkov - nevyhovujúci stav niektorých obecných budov ako napríklad Dom smútku, požiarne zbrojnica a iné - absencia inštitúcií poskytujúcich sociálne služby pre iné skupiny než sú seniori - absencia kultúrneho domu - nedostatočné nákupné možnosti - nutnosť revitalizácie verejných priestranstiev v obci
Samospráva	

<ul style="list-style-type: none"> + stabilná finančná situácia obce + aktívne úsilie samosprávy o získanie finančných prostriedkov na rozvojové zámery obce + aktívne úsilie samosprávy pri organizácii spoločenských, kultúrnych a športových akcií + aktívne úsilie samosprávy pri podpore aktivít pre mládež + informovanie verejnosti 	<ul style="list-style-type: none"> - nízka elektronizácia samosprávy najmä v oblasti komunikácie s občanmi obce
Poloha a doprava	
<ul style="list-style-type: none"> + výhodná poloha vzhľadom na dostupnosť do administratívnych celkov vyššieho rádu (okresné/ krajské mesto) + dostupnosť autobusovej dopravy + cyklotrasy + uspokojivá poloha vzhľadom na dopravné koridory národného a medzinárodného významu 	<ul style="list-style-type: none"> - absencia železničnej stanice - nevyhovujúci stav viacerých úsekov ciest nižšej kategórie spájajúcich obec s jej bezprostredným okolím - nevyhovujúci stav niektorých chodníkov - nedostatok parkovacích plôch
Prírodné podmienky, využitie územia a cestovný ruch	
<ul style="list-style-type: none"> + relatívne dobrá kvalita životného prostredia v obci + existencia prírodného bohatstva a kultúrnych pamiatok + viacúčelová vodná nádrž Nitrianske Rudno + pravidelné organizovanie kultúrno-spoločenských podujatí + folklórne tradície + banícke tradície 	<ul style="list-style-type: none"> - nedostatočná propagácia obce z hľadiska cestovného ruchu - nedostatočne rozvinutá turistická infraštruktúra
PRÍLEŽITOSTI	OHROZENIA
<ul style="list-style-type: none"> ↑ možnosť čerpania finančných prostriedkov zo štrukturálnych fondov EÚ 	<ul style="list-style-type: none"> ↓ nedostatok finančných prostriedkov na realizáciu väčších rozvojových zámerov

↑ posilnenie aktivít zameraných na propagáciu obce	↓ absencia vhodných výziev v oblasti čerpania nenávratných finančných príspevkov
↑ lepšia elektronizácia samosprávy	↓ náročnosť spracovania rozvojových projektov z hľadiska finančného a odborných kapacít
↑ zvýšenie spolupatričnosti a povedomia obyvateľov s cieľom zveladenia obce a zvýšenia jeho atraktivity pre život a pre návštevu	↓ predlžovanie času a predražovanie realizovaných projektov
↑ dobudovanie a rekonštrukcia technickej infraštruktúry	↓ zmeny v legislatíve
↑ zlepšenie spolupráce s okolitými samosprávami na regionálnej úrovni	↓ oslabenie národnej ekonomiky
↑ rekonštrukcia a ochrana pamiatok	
↑ skvalitnenie technického vybavenia obecných budov	
↑ zriadenie základnej ponuky sociálnych služieb v obci	

Tabuľka 20: SWOT analýza obce Nitrianske Rudno zdroj: vlastné spracovanie

14. Hlavné disparity a faktory rozvoja

Na základe vykonanej SWOT analýzy je možné identifikovať kľúčové disparity a faktory rozvoja územia. Kombináciou silných stránok a príležitostí získame hlavné faktory rozvoja, naopak, kombináciou slabých stránok a ohrození môžeme identifikovať hlavné disparity. Poznanie hlavných faktorov ako aj disparít prispieva k formulácii vhodnej stratégie, ktorou by sa v budúcnosti obec mala uberať.

Hlavné faktory rozvoja +	Hlavné disparity -
+ stabilná finančná situácia obce a proaktívny prístup predstaviteľov samosprávy pri rozvojových projektoch	- úbytok obyvateľstva a nepriaznivá veková štruktúra
+ uspokojivá poloha obce, ktorá umožňuje dostupnosť, resp. dochádzku za prácou do okolitých obcí a miest	- nevyhovujúci stav niektorých úsekov ciest a chodníkov, zlý technický stav niektorých obecných budov
+ široké možnosti v rámci voľnočasových aktivít a využívania cestovného ruchu	- nedostatočné využitie rozvojového potenciálu obce
+ dostupnosť vzdelávacích inštitúcií, zdravotného strediska a inštitúcií poskytujúcich sociálne služby	- absencia širšej ponuky tovarov a služieb

Tabuľka 22: Hlavné faktory rozvoja a hlavné disparity obce Nitrianske Rudno, zdroj: vlastné spracovanie


15. Budúci rozvoj obce





Podoba budúceho rozvoja obce Nitrianske bude závisieť od mnohých faktorov, z ktorých väčšina je zachytená aj vo vyššie uvedenej SWOT analýze. Svoju zásluhu na rozvoji obce budú mať všetci aktéri, ktorí sa podieľajú na tvorbe verejnej politiky samosprávy - zástupcovia samosprávy, ale aj občania a podnikateľské subjekty, či organizácie pôsobiace v obci Nitrianske Rudno. Zmierňovanie disparít sa stane efektívnejšie, ak sa rozvojové snahy zacielia na oblasti, ktoré sú z hľadiska potrieb občanov považované za najproblematickejšie a najakútnejšie. V neposlednom rade bude budúci rozvoj obce závisieť aj od vývoja národného hospodárstva a ekonomickej situácie na nadnárodnej úrovni. Významný vplyv na realizáciu rozvojových aktivít obcí má aj smerovanie politiky súdržnosti Európskej únie, ktorá je vykonávaná prostredníctvom európskych fondov a jedným z jej cieľov je aj zmierňovanie regionálnych rozdielov.

16. STEEP analýza

Okrem SWOT analýzy je veľmi často používaná v strategickom plánovaní i takzvaná STEEP analýza, ktorá sa zameriava na komplex sociálnych, technických, ekonomických, ekologických a politických faktorov. Spoločenské faktory zahŕňajú predovšetkým faktory súvisiace so spôsobom života ľudí, ako napríklad demografické faktory, úroveň vzdelania, štruktúru školstva a mnoho ďalších príbuzných faktorov. Technické faktory predstavujú všetky faktory, ktoré súvisia s vývojom výrobných prostriedkov, materiálov, procesov, know-how a nových technológií, ktoré majú dopad na obec/región. Ekonomické faktory odrážajú hospodársky vývoj na mezo a makro úrovni a sú v nich obsiahnuté toky financií, tovarov, informácií a energií, problematika nezamestnanosti, platových podmienok, konkurencie a ďalších faktorov, ktoré môžu mať dopad na rozvoj územia. Z ekologických faktorov sa prihliada najmä na trvalo udržateľný rozvoj krajiny, ktorý úzko súvisí s limitovanými zdrojmi a stále narastajúcimi nárokmi na ich využívanie. Politické faktory predstavujú všetky faktory vyššej politickej moci, od štátnej až po medzinárodnú úroveň. Tieto faktory tvoria právny rámec podporujúci alebo, naopak, brzdiaci rozvoj obce.

STEEP analýza obce Nitrianske Rudno

<p>Spoločenské faktory</p> 	<ul style="list-style-type: none">* Demografické trendy na národnej a medzinárodnej úrovni* Zmeny v prístupe ku vzdelávaniu, inovácie vo vzdelávacom systéme* Zmeny v prístupe k práci a v prístupe k voľnému času* Vplyv médií na postoje obyvateľstva* Migračné trendy
--	--

<p>Technické faktory</p> 	<ul style="list-style-type: none"> * Nové technológie ovplyvňujúce domácnosti * Nové technológie ovplyvňujúce produktivitu práce a podnikové procesy * Vládna podpora v oblasti výskumu a vývoja * Tempo zavádzania inovácií * Vplyv inovácií na mobilitu, komunikácie...
<p>Ekonomické faktory</p> 	<ul style="list-style-type: none"> * Príchod nových ekonomických subjektov do obce * Ekonomická situácia v regióne * Ekonomická situácia na národnej úrovni * Situácia na finančných trhoch * Výška daňového zaťaženia na všetkých úrovniach * Náhle a neplánované rozpočtové výdavky
<p>Ekologické faktory</p> 	<ul style="list-style-type: none"> * Nepredvídateľné ekologické katastrofy * Tlak na zlepšovanie kvality životného prostredia ako na jeden z najvýznamnejších faktorov ovplyvňujúcich kvalitu života * Presadzovanie trvalo udržateľných politík na všetkých úrovniach
<p>Politické faktory</p> 	<ul style="list-style-type: none"> * Politické rozhodnutia na medzinárodnej a národnej úrovni * Rozsah zapájania sa občanov pri tvorbe verejnej politiky obce * Zmeny v kompetenciách miestnych samospráv * Zmeny v spôsobe financovania miestnych samospráv * Politická stabilita na všetkých úrovniach

17. Vyhodnotenie dotazníkového prieskumu

V záujme zapojiť obyvateľov do tvorby PHRSR bol vytvorený dotazník, ktorý bol dostupný v elektronickej forme a v papierovej forme. Dotazník bol rozdelený na 2 časti – úvodnú a hlavnú časť. Cieľom úvodnej časti bolo zistenie základných charakteristík o respondentoch, hlavná časť bola zameraná na zisťovanie spokojnosti a názorov na rozvoj obce Nitrianske Rudno. Vzor dotazníka sa nachádza v prílohe tohto dokumentu.

Zber dotazníkov bol ukončený v septembri 2023. Príležitosť vyjadriť svoj názor využilo celkovo 86 občanov a 2.

Z 86 dotazníkov 50 % vyplnili ženy a 50 % muži.

Najpočetnejšiu skupinu tvorili respondenti, ktorí bývajú v obci Nitrianske Rudno 21 a viac rokov (7,30 %). Nasledovala skupina respondentov, ktorí v obci bývajú 6 - 10 rokov zastúpení 15,10 %. Ostatné skupiny sa na vzorke respondentov nepodielali vo významnej miere (každá < 5 %).

Pokiaľ ide o vekovú štruktúru respondentov, najpočetnejšia skupina 30,20 % respondentov bola vo veku 40 – 49 rokov, druhú najpočetnejšiu skupinu (27,90 %) tvorili respondenti vo veku 30 - 39 rokov. Do dotazníkového prieskumu sa zapojilo aj 20,90 % obyvateľov vo veku 20 - 29 rokov a 18,60 % obyvateľov vo veku 50 – 64 rokov. Ostatné vekové skupiny sa na dotazníkovom prieskume nepodielali významne.

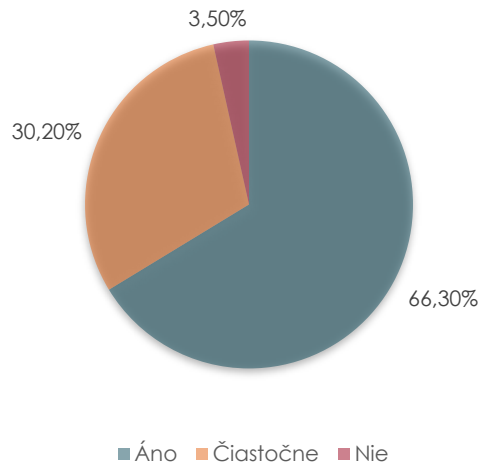
Z hľadiska vzdelanostnej štruktúry malo v čase konania sa prieskumu najviac respondentov (30,20 %) dosiahnuté stredné vzdelanie s maturitou. Ďalšími početnými skupinami, ktoré prejavili záujem o účasť v dotazníkovom prieskume, boli osoby s ukončeným vysokoškolským vzdelaním II. stupňa (22,10 %) a osoby so stredným odborným vzdelaním (16,30 %). Nasledovala skupina osôb s stredoškolským vzdelaním bez maturity (11,60 %) Ostatné skupiny sa na vzorke respondentov nepodielali vo významnom zastúpení (každá < 10 %).

Spomedzi respondentov, ktorí sa zapojili do dotazníkového prieskumu bolo 45,30 % osôb zamestnaných v súkromnom sektore a 19,80 % osôb zamestnaných vo verejnom sektore. 12,80 % respondentov tvorili podnikatelia. 11,60 % respondentov v čase zisťovania bolo na materskej alebo na rodičovskej dovolenke. Zvyšok tvorili nezamestnané osoby, dôchodcovia alebo študenti, avšak tieto skupiny sa na vzorke nepodielali významne.

V nasledujúcej časti prinášame výsledky dotazníkového prieskumu:

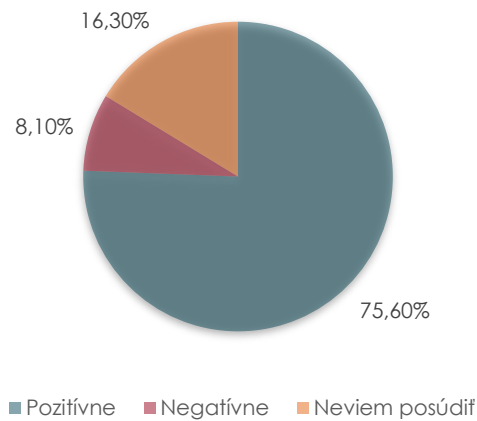
S bývaním v obci Nitrianske Rudno je spokojných 66,30 % respondentov, čiastočne spokojných 30,20 % a nespokojných 3,50 % obyvateľov zapojených do prieskumu.

Ste spokojný/á s bývaním v obci?



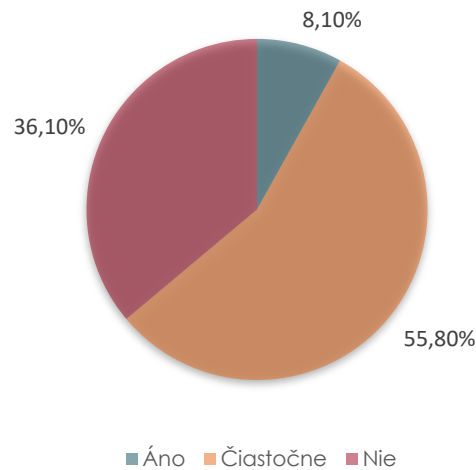
Rozvoj obce v posledných rokoch hodnotí 75,60 % respondentov pozitívne, 16,30 % respondentov svoj postoj k rozvoju obce Nitrianske Rudno nevedelo posúdiť. Zvyšných 8,10 % obyvateľov, ktorí sa zapojili do dotazníkového prieskumu hodnotí rozvoj obce Nitrianske Rudno negatívne.

Ako hodnotíte rozvoj a napredovanie obce v posledných 5 rokoch?



Celkom 36,10 % respondentov nepozná rozvojové plány obce, 55,80 % rozvojové plány pozná čiastočne. Zvyšných 8,10 % respondentov sa vyjadrilo, že rozvojové plány obce Nitrianske Rudno pozná.

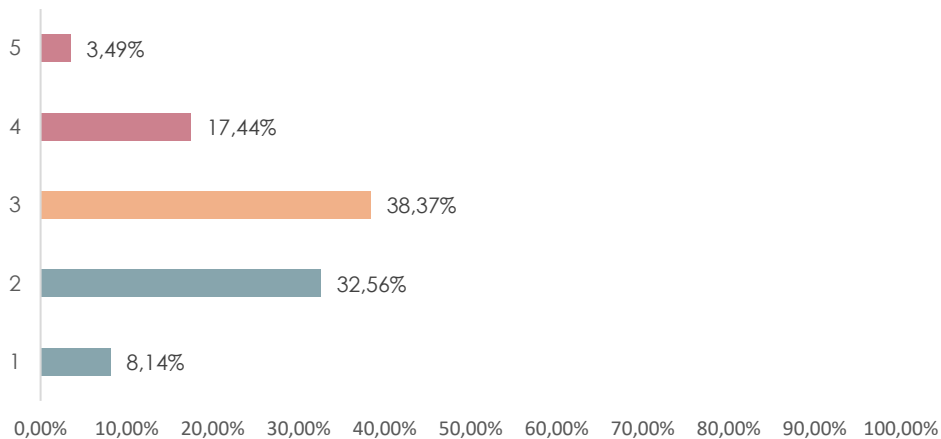
Poznáte rozvojové plány svojej obce?



Respondenti dostali možnosť ohodnotiť známku niektoré z oblastí, ktoré sa týkajú života v obci. Znamka 1 znamenala najlepší výsledok a známka 5 najhorší.

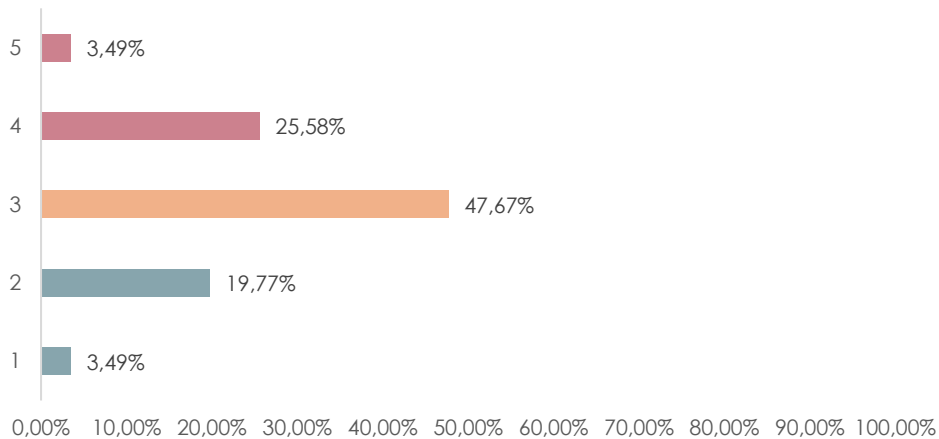
Respondenti pozitívne hodnotili možnosti trávenia voľného času v obci (8,14 % respondentov ohodnotilo túto oblasť známku „1“, 32,56 % respondentov pridelilo možnostiam voľnočasových aktivít známku „2“). Priemerná známka za možnosti trávenia voľného času v obci je 2,76.

Ako hodnotíte možnosti trávenia voľného času v obci? (1 = najlepšie, 5 = najhoršie)



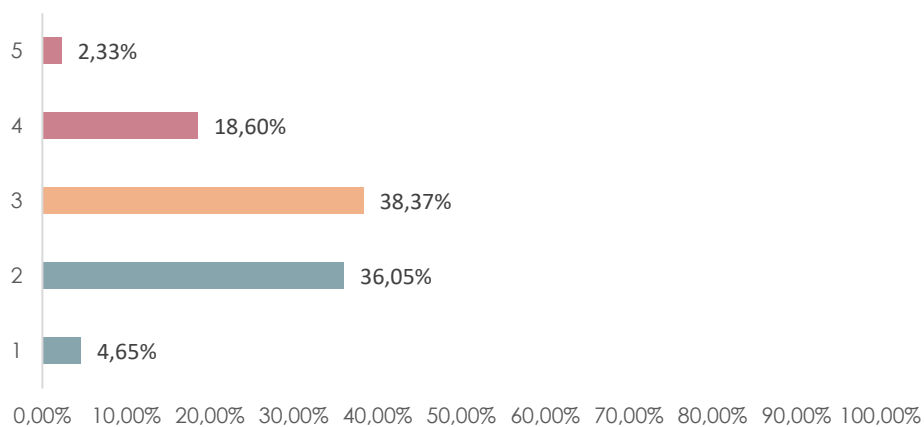
Respondenti podobne hodnotili úroveň služieb pre turistov. Priemerná známka za služby turistom je 3,06.

Ako hodnotíte úroveň služieb pre turistov? (1 = najlepšie, 5 = najhoršie)



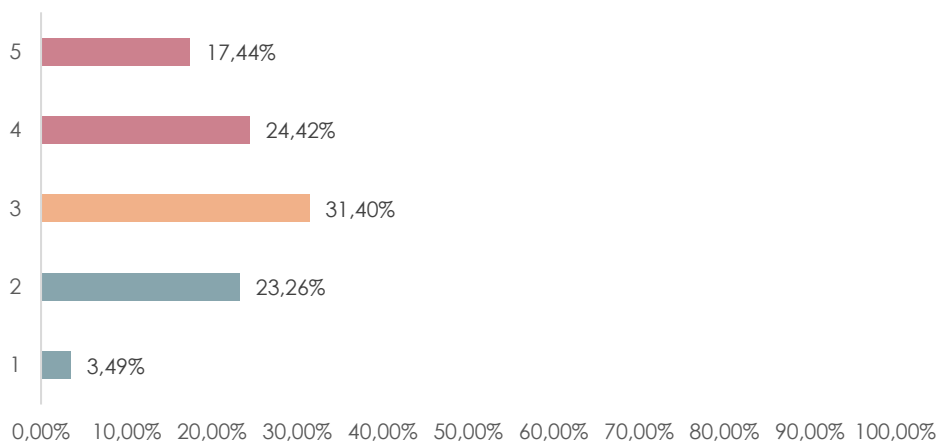
Respondenti ďalej hodnotili stav historických a kultúrnych pamiatok v obci. Stav historických a kultúrnych pamiatok bol hodnotený priemernou známkou 2,78, čo predstavuje podobné hodnotenie ako pri predchádzajúcich dvoch oblastiach.

Ako hodnotíte stav historických a kultúrnych pamiatok? (1 = najlepšie, 5 = najhoršie)



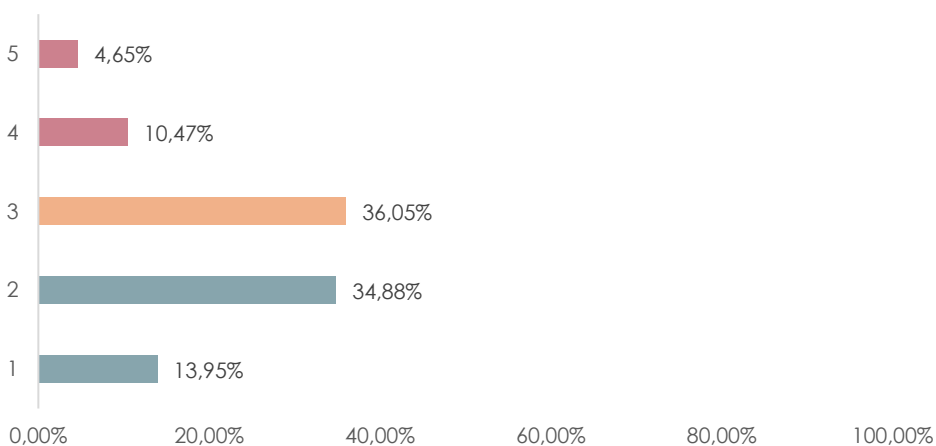
Kvalitu ciest a chodníkov v obci ohodnotili respondenti priemernou známkou 3,29, čo znamená horšie hodnotenie v porovnaní s ostatnými oblasťami, ktoré mali možnosť respondenti hodnotiť. Obyvatelia nie sú spokojní s kvalitou chodníkov a ciest v obci a samospráva by sa mala sústrediť na zlepšenie stavu. V súčasnosti sa už v obci začalo s postupnou obnovou a rekonštrukciou ciest a chodníkov.

Ako hodnotíte kvalitu ciest, ulíc a chodníkov? (1 = najlepšie, 5 = najhoršie)



Oblasť životného prostredia bola hodnotená pozitívne, a to priemernou známkou 2,57. Spomedzi všetkých hodnotených oblastí dosiahla táto oblasť najlepšie hodnotenie. Obyvatelia obce Nitrianske Rudno sú relatívne spokojní s kvalitou životného prostredia v obci, avšak samospráva by sa mala snažiť, aby tento stav zostal zachovaný minimálne na terajšej úrovni aj v budúcom období.

Ako hodnotíte kvalitu životného prostredia? (1 = najlepšie, 5 = najhoršie)



Za najviac nedostatkovú ohodnotili respondenti oblasť technickej infraštruktúry (53 respondentov), oblasť cestovného ruchu (37 respondentov), ekonomiku a podnikateľské prostredie v obci (23 respondentov), celkový rozvoj obce (16 respondentov), sociálnu oblasť (15 respondentov), životné prostredie (12 respondentov), dopravnú infraštruktúru v obci (6 respondentov), ale aj oblasť poľnohospodárstva (5 respondentov). Súčet uvedených hlasov presahuje počet respondentov, keďže každý respondent mohol za nedostatkové označiť dve oblasti.

Podľa respondentov by sa mal rozvoj obce v nasledujúcich rokoch sústrediť predovšetkým na tieto oblasti:

- * rekonštrukcia ciest a chodníkov (57 respondentov)
- * bytová výstavba (43 respondentov)
- * vybudovanie nových ihrísk a športovísk (37 respondentov)
- * podpora rozvoja podnikania a tvorby pracovných miest (33 respondentov)
- * rozvoj cestovného ruchu (26 respondentov)
- * ochrana prírody a životného prostredia (24 respondentov)
- * kultúrne a spoločenské podujatia (19 respondentov)
- * úprava verejných priestranstiev (18 respondentov)
- * rekonštrukcia verejných budov (15 respondentov)
- * poskytovanie sociálnej starostlivosti (15 respondentov)
- * rozširovanie ponuky a kvality obchodu a služieb (14 respondentov)
- * informovanosť obyvateľov o veciach verejných (13 respondentov)
- * starostlivosť o kultúrne a historické pamiatky (12 respondentov)
- * podpora vzdelávania (12 respondentov)

Súčet uvedených hlasov presahuje počet respondentov, keďže každý respondent mohol za nedostatkové označiť viac oblastí.

Okrem vyššie uvedených oblastí spomenuli tiež:

- * vybudovanie kanalizácie
- * výstavba bytovky s nájomnými bytmi
- * rekonštrukcia verejných budov (budova ZŠ a MŠ)
- * podpora cestovného ruchu a vybudovanie turistického centra
- * rekonštrukcia autobusovej zastávky
- * rozvoj agroturistiky
- * nové detské ihriská, nové workoutové ihrisko
- * organizácia kultúrnych, spoločenských a športových podujatí
- * dobudovanie chodníkov, rekonštrukcia ciest
- * úprava okolia priehrady
- * priestory pre stretávanie mládeže a pre komunitný život
- * vybudovanie siete cyklotrás
- * WiFi pokrytie obce
- * doplnenie zelene v obci
- * pravidelné zametanie ciest



ČASŤ B – STRATEGICKÁ ČASŤ

18. Vízia územia

Vízia formulovaná v strategickom dokumente PHRSR odráža želanú predstavu obyvateľov o budúcnosti obce. Ideálny stav by mal byť dosiahnutý prostredníctvom zámerov, ktoré sú taktiež definované v tomto dokumente. Zámery by mali riešiť aktuálne nedostatky, ktoré obyvatelia obce vnímajú a zároveň by mali stavať na silných stránkach a snažiť sa v plnej miere využiť už existujúci potenciál obce. Hlavným cieľom vízie je poskytnúť užitočnú informáciu pre súčasných a potenciálnych obyvateľov, záujmové skupiny, podnikateľov, potenciálnych investorov, turistov, ale aj obec samotnú. V snahe priblížiť sa čo najviac stanovenej vízii formuluje samospráva v strategickkej časti dokumentu PHRSR následne aj konkrétne opatrenia a v rámci nich konkrétne aktivity, ktorých uskutočnenie je potrebné na dosiahnutie vízie a na rozvoj obce.

„Obec Nitrianske Rudno bude vždy otvorenou, bezpečnou a atraktívnou obcou, v ktorej žijú a pôsobia aktívni a angažovaní občania a zástupcovia obce, ktorí svojim záujmom o miestne dianie budú podporovať všestranný rozvoj obce. Obec bude atraktívna pre bývanie a obyvateľom poskytne podmienky pre dôstojný život. Nitrianske Rudno bude pokojným a občiansky vybaveným územím tak, aby boli pokryté potreby všetkých obyvateľov bez rozdielu.“

Táto vízia bude naplnená realizáciou strategických zámerov Programu hospodárskeho rozvoja a sociálneho rozvoja obce Nitrianske Rudno na roky 2024 – 2030.

19. Návrh stratégie rozvoja obce Nitrianske Rudno

V súlade s platnou metodikou pre spracovanie dokumentu PHRSR boli stanovené tri prioritné oblasti rozvoja obce Nitrianske Rudno: **hospodárska, sociálna a environmentálna oblasť**, pričom všetky tieto oblasti spolu prispievajú k dosiahnutiu vyššie uvedenej vízie. Konkrétne ciele a k nim prislúchajúce opatrenia boli v rámci jednotlivých oblastí formulované v súlade so záujmom dosiahnuť vyvážený, trvalo udržateľný rozvoj územia, pri rešpektovaní regionálnej politiky a s ohľadom na vnútorné špecifiká obce.



Schéma 4: Schematické znázornenie vízie a prioritných oblastí

Vízia	
1. Prioritná oblasť – HOSPODÁRSKA	
CIEĽ: Zabezpečenie kvalitnej dopravnej, technickej a občianskej vybavenosti v obci	1.1 Rekonštrukcia a výstavba obecnej dopravnej infraštruktúry
	1.2 Rozvoj technickej infraštruktúry obce
	1.3 Budovanie, rekonštrukcia a modernizácia obecných budov
2 . Prioritná oblasť – SOCIÁLNA	
CIEĽ: Zabezpečenie kvalitnej občianskej vybavenosti a sociálnej infraštruktúry	2.1 Poskytovanie kvalitných sociálnych služieb
	2.2 Skvalitnenie a rozšírenie možností pre voľnočasové aktivity, podpora cestovného ruchu
3 . Prioritná oblasť – ENVIRONMENTÁLNA	
CIEĽ: Zabezpečenie kvalitnej technickej infraštruktúry a ochrany životného prostredia	3.1 Zlepšenie odpadového hospodárstva

Formulár S1: Tabuľka strategických cieľov a opatrení

ČASŤ C – PROGRAMOVÁ ČASŤ

V tejto časti dokumentu je hlbšie rozpracovaná hospodárska, sociálna a environmentálna oblasť – sú v nej uvedené konkrétne opatrenia a s nimi súvisiace projekty a aktivity, ktoré boli stanovené s cieľom zabezpečiť naplnenie vízie obce Nitrianske Rudno na roky 2024 - 2030. Programová časť dokumentu PHRSR uvádza tiež konkrétne merateľné ukazovatele plánovaných aktivít.

Oblasť	Opatrenie	Projekt
Hospodárska	1.1 Rekonštrukcia a výstavba obecnej dopravnej infraštruktúry	1.1.1 Rekonštrukcia miestnych komunikácií a kompletná obnova ulice Jána Bottu
		1.1.2 Vybudovanie nových chodníkov
		1.1.3 Vybudovanie autobusového nástupišťa
		1.1.4 Vybudovanie parkovacích plôch
		1.1.5 Vybudovanie nových komunikácií v rozvojových častiach obce
Hospodárska	1.2 Rozvoj technickej infraštruktúry obce	1.2.1 Vybudovanie kanalizačnej siete a ČOV (vo vybraných lokalitách)
		1.2.2 Rekonštrukcia vodovodného potrubia na uliciach Jána Bottu a Madvovej
Hospodárska	1.3 Budovanie, rekonštrukcia a modernizácia obecných budov	1.3.1 Rekonštrukcia budovy ATC
		1.3.2 Rekonštrukcia budovy – technické zázemie
		1.3.3 Rekonštrukcia budovy – komunitné centrum
		1.3.4 Rekonštrukcia budovy MŠ
Oblasť	Opatrenie	Projekt

Sociálna	2.1 Poskytovanie kvalitných sociálnych služieb	2.1.1 Výstavba bytovky v centre obce (nájomné bývanie)
Sociálna	2.2 Skvalitnenie a rozšírenie možností pre voľnočasové aktivity, podpora cestovného ruchu	2.2.1 Vybudovanie nového amfiteátru v obci
		2.2.2 Propagácia obce a jej zviditeľňovanie s cieľom podpory cestovného ruchu
		2.2.3 Športovisko pri ZŠ
Oblasť	Opatrenie	Projekt
Environmentálna	3.1 Zlepšenie odpadového hospodárstva	3.1.1 Vybudovanie zberného dvora s technologickým vybavením

Ukazovateľ	Názov ukazovateľa	Zdroj	m.j.	2024	Cieľová hodnota	
					2027	2030
1.1.1 Rekonštrukcia miestnych komunikácií a kompletná obnova ulice Jána Bottu						
Výsledok	Dĺžka zrekonštruovaných miestnych komunikácií	PD	m	0	200	400
Výsledok	Dĺžka obnovenej ulice	PD	m	0	BD	BD
Dopad	Počet osôb využívajúcich výstupy podporených aktivít	OcÚ	počet	0	Všetci obyvatelia obce + návštevníci	Všetci obyvatelia obce + návštevníci
1.1.2 Vybudovanie nových chodníkov						
Výsledok	Dĺžka vybudovaných chodníkov	PD	m	0	175	250

Dopad	Počet osôb využívajúcich výstupy podporených aktivít	OcÚ	počet	0	Všetci obyvatelia obce + návštevníci	Všetci obyvatelia obce + návštevníci
1.1.3 Vybudovanie autobusového nástupišťa						
Výsledok	Plocha vybudovaného autobusového nástupišťa	PD	m ²	0	BD	BD
Dopad	Počet osôb využívajúcich výstupy podporených aktivít	OcÚ	počet	0	Všetci obyvatelia obce + návštevníci	Všetci obyvatelia obce + návštevníci
1.1.4 Vybudovanie parkovacích plôch						
Výsledok	Počet vybudovaných parkovacích miest	PD/ OcÚ	počet	0	BD	BD
Dopad	Počet osôb využívajúcich výstupy podporených aktivít	OcÚ	počet	0	Všetci obyvatelia obce + návštevníci	Všetci obyvatelia obce + návštevníci
1.1.5 Vybudovanie nových komunikácií v rozvojových častiach obce						
Výsledok	Dĺžka novovybudovaných miestnych komunikácií	PD	m	0	BD	BD
Dopad	Počet osôb využívajúcich výstupy podporených aktivít	OcÚ	počet	0	Všetci obyvatelia obce + návštevníci	Všetci obyvatelia obce + návštevníci
1.2.1 Vybudovanie kanalizačnej siete a ČOV (vo vybraných lokalitách)						
Výsledok	Dĺžka novovybudovanej kanalizačnej siete	PD	m	0	BD	BD
Výsledok	Počet zriadených kanalizačných prípojok	PD	počet	0	BD	BD

Dopad	Počet osôb využívajúcich výstupy podporených aktivít	OcÚ	počet	0	BD	BD
1.2.2 Rekonštrukcia vodovodného potrubia na uliciach Jána Bottu a Madvovej						
Výsledok	Dĺžka rekonštruovaného vodovodného potrubia	PD	m	0	200	400
Dopad	Počet osôb využívajúcich výstupy podporených aktivít	OcÚ	počet	0	BD	BD
1.3.1 Rekonštrukcia budovy ATC						
Výsledok	Plocha vymenených podláh	PD/ OcÚ	m ²	0	BD	BD
Výsledok	Počet vymenených okien	PD/ OcÚ	počet	0	BD	BD
Dopad	Počet osôb využívajúcich výstupy podporených aktivít	PD/ OcÚ	počet	0	Všetci obyvatelia obce + návštevníci	Všetci obyvatelia obce + návštevníci
1.3.2 Rekonštrukcia budovy – technické zázemie						
Výsledok	Plocha rekonštruovanej budovy	PD/ OcÚ	m ²	0	BD	BD
Dopad	Počet osôb využívajúcich výstupy podporených aktivít	PD/ OcÚ	počet	0	Všetci obyvatelia obce + návštevníci	Všetci obyvatelia obce + návštevníci
1.3.3 Rekonštrukcia budovy – komunitné centrum						
Výsledok	Plocha rekonštruovanej budovy	PD/ OcÚ	m ²	0	BD	BD

Dopad	Počet osôb využívajúcich výstupy podporených aktivít	PD/OcÚ	počet	0	Všetci obyvatelia obce + návštevníci	Všetci obyvatelia obce + návštevníci
1.3.4 Rekonštrukcia budovy MŠ						
Výsledok	Plocha rekonštruovanej budovy	PD/OcÚ	m2	0	BD	BD
Dopad	Počet osôb využívajúcich výstupy podporených aktivít	PD/OcÚ	počet	0	Všetci obyvatelia obce + návštevníci	Všetci obyvatelia obce + návštevníci
2.1.1. Výstavba bytovky v centre obce (nájomné bývanie)						
Výsledok	Plocha novovybudovanej bytovky	PD	m2	0	BD	BD
Výsledok	Počet bytových jednotiek v bytovke	PD	počet	0	18	18
Dopad	Počet osôb využívajúcich výstupy podporených aktivít	PD/OcÚ	počet	0	BD	BDci
2.2.1 Vybudovanie nového amfiteátru v obci						
Výsledok	Plocha vybudovaného amfiteátra	PD	m ²	0	BD	BD
Výsledok	Kapacita amfiteátra	PD/OcÚ	počet	0	BD	BD
Dopad	Počet osôb využívajúcich výstupy podporených aktivít	OcÚ	počet	0	Všetci obyvatelia obce + návštevníci	Všetci obyvatelia obce + návštevníci
2.2.2 Propagácia obce a jej zviditeľňovanie s cieľom podpory cestovného ruchu						

Výsledok	Počet návštevníkov za rok	OcÚ	počet	1000	2000	2500
Výsledok	Počet realizovaných aktivít	OcÚ	počet	0	10	15
Dopad	Počet osôb využívajúcich výstupy podporených aktivít	OcÚ	počet	0	Všetci obyvatelia obce + návštevníci	Všetci obyvatelia obce + návštevníci

2.2.3 Športovisko pri ZŠ

Výsledok	Plocha novovybudovaného športoviska	PD	m ²	0	BD	BD
Výsledok	Počet športov, ktoré je možné na športovisku vykonávať	PD/OcÚ	počet	0	BD	BD
Dopad	Počet osôb využívajúcich výstupy podporených aktivít	OcÚ	počet	0	Všetci obyvatelia obce + návštevníci	Všetci obyvatelia obce + návštevníci

3.1.1 Vybudovanie zberného dvora s technologickým vybavením

Výsledok	Kapacita zberného dvora	PD/OcÚ	ton	0	BD	BD
Výsledok	Počet zberných vozidiel	OcÚ	počet	0	BD	BD
Výsledok	Počet ostatných strojov a zariadení	OcÚ	počet	0	BD	BD
Dopad	Počet osôb využívajúcich výstupy podporených aktivít	OcÚ	počet	0	Všetci obyvatelia obce	Všetci obyvatelia obce

Základné údaje o projektovom zámere						
Názov projektu	Rekonštrukcia miestnych komunikácií a kompletná obnova ulice Jána Bottu					
Garant	Obec Nitrianske Rudno					
Kontaktná osoba garanta	Starosta obce					
Partneri garanta	Stavebný úrad, externá firma zaoberajúca sa spracovaním žiadostí o nenávratný finančný príspevok a implementáciou projektov, verejný obstarávateľ, stavebný dozor, stavebný inžinier, dodávateľ					
Začatie a ukončenie projektu	2024 - 2030					
Stav projektu pred realizáciou	Nevyhovujúci stav miestnych komunikácií v obci. Miestne komunikácie na viacerých úsekoch si vyžadujú postupnú rekonštrukciu. Ulica Jána Bottu si vyžaduje obnovu. Problémom je najmä nevyhovujúci technický stav vodovodného potrubia a asfaltovej cesty na ulici Jána Bottu.					
Cieľ projektu	Zlepšenie kvality života obyvateľov dobudovaním a zlepšením kvality dopravnej a technickej infraštruktúry obce					
Výstupy	Opravené miestne komunikácie, vyššia bezpečnosť a komfort účastníkov cestnej premávky, dobudovaná technická infraštruktúra.					
Užívatelia	Obyvatelia obce, návštevníci obce, motoristi					
Indikátory monitoringu	Dĺžka zrekonštruovaných miestnych komunikácií: 400 m Dĺžka obnovenej ulice: BD (m) Počet osôb využívajúcich výstupy podporených aktivít: Všetci obyvatelia obce + návštevníci					
Zmluvné podmienky	Budú doplnené po podpise zmluvy s úspešným uchádzačom					
Riziká	Nedostatok finančných prostriedkov na realizáciu projektu, absencia vhodnej výzvy na predkladanie projektov, komplikácie v procese verejného obstarávania, neschválenie projektu					
Poznámky	-					
Realizácia projektu						
Fáza/míľnik	Súčinnosť iného odboru alebo subjektu	Termín (mesiac/rok)				
Vypracovanie projektovej dokumentácie	Stavebný inžinier	BD				
Vydanie stavebného povolenia	Stavebný úrad	BD				
Verejné obstarávanie	Verejný obstarávateľ	BD				
Vypracovanie žiadosti o nenávratný finančný príspevok	Obecný úrad/externý subjekt	BD				
Realizácia projektu	Dodávateľ	BD				
Kolaudácia	Stavebný úrad	BD				
Financovanie projektu						
Druh výdavku	Náklady spolu (eur)	Z toho verejné zdroje				Z toho súkromné zdroje
		EU	SR	VÚC	Obec	
Vypracovanie projektovej dokumentácie	BD	BD	BD	BD	BD	BD
Verejné obstarávanie	BD	BD	BD	BD	BD	BD
Vypracovanie ŽoNFP	BD	BD	BD	BD	BD	BD
Realizácia projektu	BD	BD	BD	BD	BD	BD
Spolu	120 000,00	102 000,00	12 000,00	0,00	6 000,00	0,00

Základné údaje o projektovom zámere						
Názov projektu	Vybudovanie nových chodníkov					
Garant	Obec Nitrianske Rudno					
Kontaktná osoba garanta	Starosta obce					
Partneri garanta	Stavebný úrad, externá firma zaoberajúca sa spracovaním žiadostí o nenávratný finančný príspevok a implementáciou projektov, verejný obstarávateľ, stavebný dozor, stavebný inžinier, dodávateľ					
Začatie a ukončenie projektu	2024 - 2030					
Stav projektu pred realizáciou	Absencia chodníkom pre peších v niektorých častiach obce.					
Cieľ projektu	Zlepšenie kvality života obyvateľov dobudovaním a zlepšením kvality dopravnej a technickej infraštruktúry obce					
Výstupy	Dobudované chodníky v obci, vyššia bezpečnosť a komfort účastníkov cestnej premávky a peších.					
Užívatelia	Obyvatelia obce, návštevníci obce					
Indikátory monitoringu	Dĺžka vybudovaných chodníkov: 250 m Počet osôb využívajúcich výstupy podporených aktivít: Všetci obyvatelia obce + návštevníci					
Zmluvné podmienky	Budú doplnené po podpise zmluvy s úspešným uchádzačom					
Riziká	Nedostatok finančných prostriedkov na realizáciu projektu, absencia vhodnej výzvy na predkladanie projektov, komplikácie v procese verejného obstarávania, neschválenie projektu					
Poznámky	-					
Realizácia projektu						
Fáza/míľnik	Súčinnosť iného odboru alebo subjektu	Termín (mesiac/rok)				
Vypracovanie projektovej dokumentácie	Stavebný inžinier	BD				
Vydanie stavebného povolenia	Stavebný úrad	BD				
Verejné obstarávanie	Verejný obstarávateľ	BD				
Vypracovanie žiadosti o nenávratný finančný príspevok	Obecný úrad/externý subjekt	BD				
Realizácia projektu	Dodávateľ	BD				
Kolaudácia	Stavebný úrad	BD				
Financovanie projektu						
Druh výdavku	Náklady spolu (eur)	Z toho verejné zdroje				Z toho súkromné zdroje
		EU	SR	VÚC	Obec	
Vypracovanie projektovej dokumentácie	BD	BD	BD	BD	BD	BD
Verejné obstarávanie	BD	BD	BD	BD	BD	BD
Vypracovanie ŽoNFP	BD	BD	BD	BD	BD	BD
Realizácia projektu	BD	BD	BD	BD	BD	BD
Spolu	BD	BD	BD	BD	BD	BD

Základné údaje o projektovom zámere						
Názov projektu	Vybudovanie autobusového nástupišťa					
Garant	Obec Nitrianske Rudno					
Kontaktná osoba garanta	Starosta obce					
Partneri garanta	Stavebný úrad, externá firma zaoberajúca sa spracovaním žiadostí o nenávratný finančný príspevok a implementáciou projektov, verejný obstarávateľ, stavebný dozor, stavebný inžinier, dodávateľ					
Začatie a ukončenie projektu	2024 - 2030					
Stav projektu pred realizáciou	Absencia autobusového nástupišťa v obci vrátane mobiliáru.					
Cieľ projektu	Zlepšenie kvality života obyvateľov dobudovaním a zlepšením kvality dopravnej a technickej infraštruktúry obce					
Výstupy	Vybudované autobusové nástupište.					
Užívatelia	Obyvatelia obce, návštevníci obce					
Indikátory monitoringu	Plocha vybudovaného autobusového nástupišťa: BD Počet osôb využívajúcich výstupy podporených aktivít: Všetci obyvatelia obce + návštevníci					
Zmluvné podmienky	Budú doplnené po podpise zmluvy s úspešným uchádzačom					
Riziká	Nedostatok finančných prostriedkov na realizáciu projektu, absencia vhodnej výzvy na predkladanie projektov, komplikácie v procese verejného obstarávania, neschválenie projektu					
Poznámky	-					
Realizácia projektu						
Fáza/míľnik	Súčinnosť iného odboru alebo subjektu	Termín (mesiac/rok)				
Vypracovanie projektovej dokumentácie	Stavebný inžinier	BD				
Vydanie stavebného povolenia	Stavebný úrad	BD				
Verejné obstarávanie	Verejný obstarávateľ	BD				
Vypracovanie žiadosti o nenávratný finančný príspevok	Obecný úrad/externý subjekt	BD				
Realizácia projektu	Dodávateľ	BD				
Kolaudácia	Stavebný úrad	BD				
Financovanie projektu						
Druh výdavku	Náklady spolu (eur)	Z toho verejný zdroj				Z toho súkromné zdroje
		EU	SR	VÚC	Obec	
Vypracovanie projektovej dokumentácie	BD	BD	BD	BD	BD	BD
Verejné obstarávanie	BD	BD	BD	BD	BD	BD
Vypracovanie ŽoNFP	BD	BD	BD	BD	BD	BD
Realizácia projektu	BD	BD	BD	BD	BD	BD
Spolu	BD	BD	BD	BD	BD	BD

Základné údaje o projektovom zámere						
Názov projektu	Vybudovanie parkovacích plôch					
Garant	Obec Nitrianske Rudno					
Kontaktná osoba garanta	Starosta obce					
Partneri garanta	Stavebný úrad, externá firma zaoberajúca sa spracovaním žiadostí o nenávratný finančný príspevok a implementáciou projektov, verejný obstarávateľ, stavebný dozor, stavebný inžinier, dodávateľ					
Začatie a ukončenie projektu	2024 - 2030					
Stav projektu pred realizáciou	Nedostatok parkovacích plôch v niektorých častiach obce.					
Cieľ projektu	Zlepšenie kvality života obyvateľov dobudovaním a zlepšením kvality dopravnej a technickej infraštruktúry obce					
Výstupy	Dobudované parkovacie plochy v obci, vyššia bezpečnosť a komfort účastníkov cestnej premávky a peších.					
Užívatelia	Obyvatelia obce, návštevníci obce, motoristi					
Indikátory monitoringu	Počet vybudovaných parkovacích miest: BD Počet osôb využívajúcich výstupy podporených aktivít: Všetci obyvatelia obce + návštevníci					
Zmluvné podmienky	Budú doplnené po podpise zmluvy s úspešným uchádzačom					
Riziká	Nedostatok finančných prostriedkov na realizáciu projektu, absencia vhodnej výzvy na predkladanie projektov, komplikácie v procese verejného obstarávania, neschválenie projektu					
Poznámky	-					
Realizácia projektu						
Fáza/míľnik	Súčinnosť iného odboru alebo subjektu	Termín (mesiac/rok)				
Vypracovanie projektovej dokumentácie	Stavebný inžinier	BD				
Vydanie stavebného povolenia	Stavebný úrad	BD				
Verejné obstarávanie	Verejný obstarávateľ	BD				
Vypracovanie žiadosti o nenávratný finančný príspevok	Obecný úrad/externý subjekt	BD				
Realizácia projektu	Dodávateľ	BD				
Kolaudácia	Stavebný úrad	BD				
Financovanie projektu						
Druh výdavku	Náklady spolu (eur)	Z toho verejné zdroje				Z toho súkromné zdroje
		EU	SR	VÚC	Obec	
Vypracovanie projektovej dokumentácie	BD	BD	BD	BD	BD	BD
Verejné obstarávanie	BD	BD	BD	BD	BD	BD
Vypracovanie ŽoNFP	BD	BD	BD	BD	BD	BD
Realizácia projektu	BD	BD	BD	BD	BD	BD
Spolu	BD	BD	BD	BD	BD	BD

Základné údaje o projektovom zámere						
Názov projektu	Vybudovanie nových komunikácií v rozvojových častiach obce					
Garant	Obec Nitrianske Rudno					
Kontaktná osoba garanta	Starosta obce					
Partneri garanta	Stavebný úrad, externá firma zaoberajúca sa spracovaním žiadostí o nenávratný finančný príspevok a implementáciou projektov, verejný obstarávateľ, stavebný dozor, stavebný inžinier, dodávateľ					
Začatie a ukončenie projektu	2024 - 2030					
Stav projektu pred realizáciou	Absencia miestnych komunikácií v obci – jej rozvojových častiach.					
Cieľ projektu	Zlepšenie kvality života obyvateľov dobudovaním a zlepšením kvality dopravnej a technickej infraštruktúry obce					
Výstupy	Vybudované miestne komunikácie, vyššia bezpečnosť a komfort účastníkov cestnej premávky, dobudovaná technická infraštruktúra.					
Užívatelia	Obyvatelia obce, návštevníci obce, motoristi					
Indikátory monitoringu	Dĺžka vybudovaných miestnych komunikácií: BD Počet osôb využívajúcich výstupy podporených aktivít: Všetci obyvatelia obce + návštevníci					
Zmluvné podmienky	Budú doplnené po podpise zmluvy s úspešným uchádzačom					
Riziká	Nedostatok finančných prostriedkov na realizáciu projektu, absencia vhodnej výzvy na predkladanie projektov, komplikácie v procese verejného obstarávania, neschválenie projektu					
Poznámky	-					
Realizácia projektu						
Fáza/míľnik	Súčinnosť iného odboru alebo subjektu	Termín (mesiac/rok)				
Vypracovanie projektovej dokumentácie	Stavebný inžinier	BD				
Vydanie stavebného povolenia	Stavebný úrad	BD				
Verejné obstarávanie	Verejný obstarávateľ	BD				
Vypracovanie žiadosti o nenávratný finančný príspevok	Obecný úrad/externý subjekt	BD				
Realizácia projektu	Dodávateľ	BD				
Kolaudácia	Stavebný úrad	BD				
Financovanie projektu						
Druh výdavku	Náklady spolu (eur)	Z toho verejné zdroje				Z toho súkromné zdroje
		EU	SR	VÚC	Obec	
Vypracovanie projektovej dokumentácie	BD	BD	BD	BD	BD	BD
Verejné obstarávanie	BD	BD	BD	BD	BD	BD
Vypracovanie ŽoNFP	BD	BD	BD	BD	BD	BD
Realizácia projektu	BD	BD	BD	BD	BD	BD
Spolu	BD	BD	BD	BD	BD	BD

Základné údaje o projektovom zámere						
Názov projektu	Vybudovanie kanalizačnej siete a ČOV (vo vybraných lokalitách)					
Garant	Obec Nitrianske Rudno					
Kontaktná osoba garanta	Starosta obce					
Partneri garanta	Stavebný úrad, externá firma zaoberajúca sa spracovaním žiadostí o nenávratný finančný príspevok a implementáciou projektov, verejný obstarávateľ, stavebný dozor, stavebný inžinier, dodávateľ					
Začatie a ukončenie projektu	2024 - 2030					
Stav projektu pred realizáciou	Absencia kanalizačnej siete v obci, absencia ČOV v obci. Nevyhovujúci stav odvádzania a čistenia odpadových vôd v obci.					
Cieľ projektu	Zlepšenie kvality života obyvateľov dobudovaním a zlepšením kvality technickej infraštruktúry obce, zlepšenie kvality životného prostredia v obci					
Výstupy	Vybudovaná kanalizačná sieť a ČOV.					
Užívatelia	Obyvatelia obce					
Indikátory monitoringu	Dĺžka novovybudovanej kanalizačnej siete: BD (m) Počet zriadených kanalizačných prípojok: BD Počet osôb využívajúcich výstupy podporených aktivít: BD					
Zmluvné podmienky	Budú doplnené po podpise zmluvy s úspešným uchádzačom					
Riziká	Nedostatok finančných prostriedkov na realizáciu projektu, absencia vhodnej výzvy na predkladanie projektov, komplikácie v procese verejného obstarávania, neschválenie projektu					
Poznámky	-					
Realizácia projektu						
Fáza/míľnik	Súčinnosť iného odboru alebo subjektu	Termín (mesiac/rok)				
Vypracovanie projektovej dokumentácie	Stavebný inžinier	BD				
Vydanie stavebného povolenia	Stavebný úrad	BD				
Verejné obstarávanie	Verejný obstarávateľ	BD				
Vypracovanie žiadosti o nenávratný finančný príspevok	Obecný úrad/externý subjekt	BD				
Realizácia projektu	Dodávateľ	BD				
Kolaudácia	Stavebný úrad	BD				
Financovanie projektu						
Druh výdavku	Náklady spolu (eur)	Z toho verejný zdroj				Z toho súkromné zdroje
		EU	SR	VÚC	Obec	
Vypracovanie projektovej dokumentácie	BD	BD	BD	BD	BD	BD
Verejné obstarávanie	BD	BD	BD	BD	BD	BD
Vypracovanie ŽoNFP	BD	BD	BD	BD	BD	BD
Realizácia projektu	BD	BD	BD	BD	BD	BD
Spolu	BD	BD	BD	BD	BD	BD

Základné údaje o projektovom zámere						
Názov projektu	Rekonštrukcia vodovodného potrubia na uliciach Jána Bottu a Madvovej					
Garant	Obec Nitrianske Rudno					
Kontaktná osoba garanta	Starosta obce					
Partneri garanta	Stavebný úrad, externá firma zaoberajúca sa spracovaním žiadostí o nenávratný finančný príspevok a implementáciou projektov, verejný obstarávateľ, stavebný dozor, stavebný inžinier, dodávateľ					
Začatie a ukončenie projektu	2024 - 2030					
Stav projektu pred realizáciou	Nevyhovujúci stav vodovodného potrubia na uliciach Jána Bottu a na Madvovej ulici.					
Cieľ projektu	Zlepšenie kvality života obyvateľov dobudovaním a zlepšením kvality technickej infraštruktúry obce					
Výstupy	Rekonštruované vodovodné potrubie.					
Užívatelia	Obyvatelia obce					
Indikátory monitoringu	Dĺžka rekonštruovaného vodovodného potrubia: 400 m Počet osôb využívajúcich výstupy podporených aktivít: BD					
Zmluvné podmienky	Budú doplnené po podpise zmluvy s úspešným uchádzačom					
Riziká	Nedostatok finančných prostriedkov na realizáciu projektu, absencia vhodnej výzvy na predkladanie projektov, komplikácie v procese verejného obstarávania, neschválenie projektu					
Poznámky	-					
Realizácia projektu						
Fáza/míľnik	Súčinnosť iného odboru alebo subjektu	Termín (mesiac/rok)				
Vypracovanie projektovej dokumentácie	Stavebný inžinier	BD				
Vydanie stavebného povolenia	Stavebný úrad	BD				
Verejné obstarávanie	Verejný obstarávateľ	BD				
Vypracovanie žiadosti o nenávratný finančný príspevok	Obecný úrad/externý subjekt	BD				
Realizácia projektu	Dodávateľ	BD				
Kolaudácia	Stavebný úrad	BD				
Financovanie projektu						
Druh výdavku	Náklady spolu (eur)	Z toho verejné zdroje				Z toho súkromné zdroje
		EU	SR	VÚC	Obec	
Vypracovanie projektovej dokumentácie	BD	BD	BD	BD	BD	BD
Verejné obstarávanie	BD	BD	BD	BD	BD	BD
Vypracovanie ŽoNFP	BD	BD	BD	BD	BD	BD
Realizácia projektu	BD	BD	BD	BD	BD	BD
Spolu	BD	BD	BD	BD	BD	BD

Základné údaje o projektovom zámere						
Názov projektu	Rekonštrukcia budovy ATC					
Garant	Obec Nitrianske Rudno					
Kontaktná osoba garanta	Starosta obce					
Partneri garanta	Stavebný úrad, externá firma zaoberajúca sa spracovaním žiadostí o nenávratný finančný príspevok a implementáciou projektov, verejný obstarávateľ, stavebný dozor, stavebný inžinier, dodávateľ					
Začatie a ukončenie projektu	2024 - 2030					
Stav projektu pred realizáciou	Nevyhovujúci stav budovy ATC, budova si vyžaduje rekonštrukciu z dôvodu jej nevyhovujúceho technického stavu, vysokej energetickej náročnosti a zastaralosti.					
Cieľ projektu	Zlepšenie kvality turistickej infraštruktúry a zlepšenie možností trávenia voľného času pre obyvateľov obce.					
Výstupy	Rekonštruovaná budova ATC (vymenené podlahy, vymenené okná, ostatné stavebné úpravy).					
Užívatelia	Obyvatelia obce, návštevníci obce					
Indikátory monitoringu	Plocha vymenených podláh: BD Počet vymenených okien: BD Počet osôb využívajúcich výstupy podporených aktivít: Všetci obyvatelia obce + návštevníci					
Zmluvné podmienky	Budú doplnené po podpise zmluvy s úspešným uchádzačom					
Riziká	Nedostatok finančných prostriedkov na realizáciu projektu, absencia vhodnej výzvy na predkladanie projektov, komplikácie v procese verejného obstarávania, neschválenie projektu					
Poznámky	-					
Realizácia projektu						
Fáza/míľnik	Súčinnosť iného odboru alebo subjektu	Termín (mesiac/rok)				
Vypracovanie projektovej dokumentácie	Stavebný inžinier	BD				
Vydanie stavebného povolenia	Stavebný úrad	BD				
Verejné obstarávanie	Verejný obstarávateľ	BD				
Vypracovanie žiadosti o nenávratný finančný príspevok	Obecný úrad/externý subjekt	BD				
Realizácia projektu	Dodávateľ	BD				
Kolaudácia	Stavebný úrad	BD				
Financovanie projektu						
Druh výdavku	Náklady spolu (eur)	Z toho verejné zdroje				Z toho súkromné zdroje
		EU	SR	VÚC	Obec	
Vypracovanie projektovej dokumentácie	BD	BD	BD	BD	BD	BD
Verejné obstarávanie	BD	BD	BD	BD	BD	BD
Vypracovanie ŽoNFP	BD	BD	BD	BD	BD	BD
Realizácia projektu	BD	BD	BD	BD	BD	BD
Spolu	BD	BD	BD	BD	BD	BD

Základné údaje o projektovom zámere						
Názov projektu	Rekonštrukcia budovy – technické zázemie					
Garant	Obec Nitrianske Rudno					
Kontaktná osoba garanta	Starosta obce					
Partneri garanta	Stavebný úrad, externá firma zaoberajúca sa spracovaním žiadostí o nenávratný finančný príspevok a implementáciou projektov, verejný obstarávateľ, stavebný dozor, stavebný inžinier, dodávateľ					
Začatie a ukončenie projektu	2024 - 2030					
Stav projektu pred realizáciou	Nevyhovujúci stav budovy.					
Cieľ projektu	Zlepšenie technického stavu a účelu využitia obecných budov					
Výstupy	Rekonštruovaná budova.					
Užívatelia	Obyvatelia obce, návštevníci obce					
Indikátory monitoringu	Plocha rekonštruovanej budovy: BD Počet osôb využívajúcich výstupy podporených aktivít: Všetci obyvatelia obce + návštevníci					
Zmluvné podmienky	Budú doplnené po podpise zmluvy s úspešným uchádzačom					
Riziká	Nedostatok finančných prostriedkov na realizáciu projektu, absencia vhodnej výzvy na predkladanie projektov, komplikácie v procese verejného obstarávania, neschválenie projektu					
Poznámky	-					
Realizácia projektu						
Fáza/míľnik	Súčinnosť iného odboru alebo subjektu	Termín (mesiac/rok)				
Vypracovanie projektovej dokumentácie	Stavebný inžinier	BD				
Vydanie stavebného povolenia	Stavebný úrad	BD				
Verejné obstarávanie	Verejný obstarávateľ	BD				
Vypracovanie žiadosti o nenávratný finančný príspevok	Obecný úrad/externý subjekt	BD				
Realizácia projektu	Dodávateľ	BD				
Kolaudácia	Stavebný úrad	BD				
Financovanie projektu						
Druh výdavku	Náklady spolu (eur)	Z toho verejné zdroje				Z toho súkromné zdroje
		EU	SR	VÚC	Obec	
Vypracovanie projektovej dokumentácie	BD	BD	BD	BD	BD	BD
Verejné obstarávanie	BD	BD	BD	BD	BD	BD
Vypracovanie ŽoNFP	BD	BD	BD	BD	BD	BD
Realizácia projektu	BD	BD	BD	BD	BD	BD
Spolu	BD	BD	BD	BD	BD	BD

Základné údaje o projektovom zámere						
Názov projektu	Rekonštrukcia budovy – komunitné centrum					
Garant	Obec Nitrianske Rudno					
Kontaktná osoba garanta	Starosta obce					
Partneri garanta	Stavebný úrad, externá firma zaoberajúca sa spracovaním žiadostí o nenávratný finančný príspevok a implementáciou projektov, verejný obstarávateľ, stavebný dozor, stavebný inžinier, dodávateľ					
Začatie a ukončenie projektu	2024 - 2030					
Stav projektu pred realizáciou	Nevyhovujúci stav budovy.					
Cieľ projektu	Zlepšenie technického stavu a účelu využitia obecných budov					
Výstupy	Rekonštruovaná budova.					
Užívatelia	Obyvatelia obce, návštevníci obce					
Indikátory monitoringu	Plocha rekonštruovanej budovy: BD Počet osôb využívajúcich výstupy podporených aktivít: Všetci obyvatelia obce + návštevníci					
Zmluvné podmienky	Budú doplnené po podpise zmluvy s úspešným uchádzačom					
Riziká	Nedostatok finančných prostriedkov na realizáciu projektu, absencia vhodnej výzvy na predkladanie projektov, komplikácie v procese verejného obstarávania, neschválenie projektu					
Poznámky	-					
Realizácia projektu						
Fáza/míľnik	Súčinnosť iného odboru alebo subjektu	Termín (mesiac/rok)				
Vypracovanie projektovej dokumentácie	Stavebný inžinier	BD				
Vydanie stavebného povolenia	Stavebný úrad	BD				
Verejné obstarávanie	Verejný obstarávateľ	BD				
Vypracovanie žiadosti o nenávratný finančný príspevok	Obecný úrad/externý subjekt	BD				
Realizácia projektu	Dodávateľ	BD				
Kolaudácia	Stavebný úrad	BD				
Financovanie projektu						
Druh výdavku	Náklady spolu (eur)	Z toho verejné zdroje				Z toho súkromné zdroje
		EU	SR	VÚC	Obec	
Vypracovanie projektovej dokumentácie	BD	BD	BD	BD	BD	BD
Verejné obstarávanie	BD	BD	BD	BD	BD	BD
Vypracovanie ŽoNFP	BD	BD	BD	BD	BD	BD
Realizácia projektu	BD	BD	BD	BD	BD	BD
Spolu	BD	BD	BD	BD	BD	BD

Základné údaje o projektovom zámere						
Názov projektu	Rekonštrukcia budovy MŠ					
Garant	Obec Nitrianske Rudno					
Kontaktná osoba garanta	Starosta obce					
Partneri garanta	Stavebný úrad, externá firma zaoberajúca sa spracovaním žiadostí o nenávratný finančný príspevok a implementáciou projektov, verejný obstarávateľ, stavebný dozor, stavebný inžinier, dodávateľ					
Začatie a ukončenie projektu	2024 - 2030					
Stav projektu pred realizáciou	Nevyhovujúci stav budovy MŠ z dôvodu nepostačujúceho technického stavu budovy, vysokej energetickej náročnosti a zastaralosti.					
Cieľ projektu	Zlepšenie technického stavu a účelu využitia obecných budov					
Výstupy	Rekonštruovaná budova.					
Užívatelia	Obyvatelia obce, deti navštevujúce MŠ, zamestnanci MŠ					
Indikátory monitoringu	Plocha rekonštruovanej budovy: BD Počet osôb využívajúcich výstupy podporených aktivít: BD					
Zmluvné podmienky	Budú doplnené po podpise zmluvy s úspešným uchádzačom					
Riziká	Nedostatok finančných prostriedkov na realizáciu projektu, absencia vhodnej výzvy na predkladanie projektov, komplikácie v procese verejného obstarávania, neschválenie projektu					
Poznámky	-					
Realizácia projektu						
Fáza/míľnik	Súčinnosť iného odboru alebo subjektu	Termín (mesiac/rok)				
Vypracovanie projektovej dokumentácie	Stavebný inžinier	BD				
Vydanie stavebného povolenia	Stavebný úrad	BD				
Verejné obstarávanie	Verejný obstarávateľ	BD				
Vypracovanie žiadosti o nenávratný finančný príspevok	Obecný úrad/externý subjekt	BD				
Realizácia projektu	Dodávateľ	BD				
Kolaudácia	Stavebný úrad	BD				
Financovanie projektu						
Druh výdavku	Náklady spolu (eur)	Z toho verejné zdroje				Z toho súkromné zdroje
		EU	SR	VÚC	Obec	
Vypracovanie projektovej dokumentácie	BD	BD	BD	BD	BD	BD
Verejné obstarávanie	BD	BD	BD	BD	BD	BD
Vypracovanie ŽoNFP	BD	BD	BD	BD	BD	BD
Realizácia projektu	BD	BD	BD	BD	BD	BD
Spolu	BD	BD	BD	BD	BD	BD

Základné údaje o projektovom zámere						
Názov projektu	Výstavba bytovky v centre obce (nájomné bývanie)					
Garant	Obec Nitrianske Rudno					
Kontaktná osoba garanta	Starosta obce					
Partneri garanta	Stavebný úrad, externá firma zaoberajúca sa spracovaním žiadostí o nenávratný finančný príspevok a implementáciou projektov, verejný obstarávateľ, stavebný dozor, stavebný inžinier, dodávateľ					
Začatie a ukončenie projektu	2024 - 2030					
Stav projektu pred realizáciou	Nedostatočné možnosti bývania v obci pre mladé rodiny a obyvateľov s nižšími príjmami. Z dôvodu nedostatku možností pre bývanie dochádza k odlivu obyvateľov (prevažne mladí).					
Cieľ projektu	Zlepšenie možností pre bývanie v obci					
Výstupy	Vybudovaná bytovka v centre obce.					
Užívatelia	Obyvatelia obce					
Indikátory monitoringu	Plocha novovybudovanej bytovky: BD Počet bytových jednotiek v bytovke: 18 Počet osôb využívajúcich výstupy podporených aktivít: 54					
Zmluvné podmienky	Budú doplnené po podpise zmluvy s úspešným uchádzačom					
Riziká	Nedostatok finančných prostriedkov na realizáciu projektu, absencia vhodnej výzvy na predkladanie projektov, komplikácie v procese verejného obstarávania, neschválenie projektu					
Poznámky	-					
Realizácia projektu						
Fáza/míľnik	Súčinnosť iného odboru alebo subjektu	Termín (mesiac/rok)				
Vypracovanie projektovej dokumentácie	Stavebný inžinier	BD				
Vydanie stavebného povolenia	Stavebný úrad	BD				
Verejné obstarávanie	Verejný obstarávateľ	BD				
Vypracovanie žiadosti o nenávratný finančný príspevok	Obecný úrad/externý subjekt	BD				
Realizácia projektu	Dodávateľ	BD				
Kolaudácia	Stavebný úrad	BD				
Financovanie projektu						
Druh výdavku	Náklady spolu (eur)	Z toho verejné zdroje				Z toho súkromné zdroje
		EU	SR	VÚC	Obec	
Vypracovanie projektovej dokumentácie	BD	BD	BD	BD	BD	BD
Verejné obstarávanie	BD	BD	BD	BD	BD	BD
Vypracovanie ŽoNFP	BD	BD	BD	BD	BD	BD
Realizácia projektu	BD	BD	BD	BD	BD	BD
Spolu	BD	BD	BD	BD	BD	BD

Základné údaje o projektovom zámere						
Názov projektu	Vybudovanie nového amfiteátru v obci					
Garant	Obec Nitrianske Rudno					
Kontaktná osoba garanta	Starosta obce					
Partneri garanta	Stavebný úrad, externá firma zaoberajúca sa spracovaním žiadostí o nenávratný finančný príspevok a implementáciou projektov, verejný obstarávateľ, stavebný dozor, stavebný inžinier, dodávateľ					
Začatie a ukončenie projektu	2024 - 2030					
Stav projektu pred realizáciou	Nevyhovujúce parametre súčasného amfiteátra.					
Cieľ projektu	Zlepšenie kvality turistickej infraštruktúry a zlepšenie možností trávenia voľného času pre obyvateľov obce.					
Výstupy	Vybudovaný amfiteáter vrátane mobiliáru.					
Užívatelia	Obyvatelia obce, návštevníci obce					
Indikátory monitoringu	Plocha vybudovaného amfiteátra: BD Kapacita amfiteátra: BD Počet osôb využívajúcich výstupy podporených aktivít: Všetci obyvatelia obce + návštevníci					
Zmluvné podmienky	Budú doplnené po podpise zmluvy s úspešným uchádzačom					
Riziká	Nedostatok finančných prostriedkov na realizáciu projektu, absencia vhodnej výzvy na predkladanie projektov, komplikácie v procese verejného obstarávania, neschválenie projektu					
Poznámky	-					
Realizácia projektu						
Fáza/míľnik	Súčinnosť iného odboru alebo subjektu	Termín (mesiac/rok)				
Vypracovanie projektovej dokumentácie	Stavebný inžinier	BD				
Vydanie stavebného povolenia	Stavebný úrad	BD				
Verejné obstarávanie	Verejný obstarávateľ	BD				
Vypracovanie žiadosti o nenávratný finančný príspevok	Obecný úrad/externý subjekt	BD				
Realizácia projektu	Dodávateľ	BD				
Kolaudácia	Stavebný úrad	BD				
Financovanie projektu						
Druh výdavku	Náklady spolu (eur)	Z toho verejné zdroje				Z toho súkromné zdroje
		EU	SR	VÚC	Obec	
Vypracovanie projektovej dokumentácie	BD	BD	BD	BD	BD	BD
Verejné obstarávanie	BD	BD	BD	BD	BD	BD
Vypracovanie ŽoNFP	BD	BD	BD	BD	BD	BD
Realizácia projektu	BD	BD	BD	BD	BD	BD
Spolu	BD	BD	BD	BD	BD	BD

Základné údaje o projektovom zámere						
Názov projektu	Propagácia obce a jej zviditeľňovanie s cieľom podpory cestovného ruchu					
Garant	Obec Nitrianske Rudno					
Kontaktná osoba garanta	Starosta obce					
Partneri garanta	Stavebný úrad, externá firma zaoberajúca sa spracovaním žiadostí o nenávratný finančný príspevok a implementáciou projektov, verejný obstarávateľ, stavebný dozor, stavebný inžinier, dodávateľ					
Začatie a ukončenie projektu	2024 - 2030					
Stav projektu pred realizáciou	Nedostatočná propagácia obce. Slabá a nepostačujúca reklama. Neexistujúca marketingová stratégia v oblasti cestovného ruchu.					
Cieľ projektu	Rozvoj cestovného ruchu v obci.					
Výstupy	Realizované aktivity v oblasti cestovného ruchu, zvýšenie atraktivity obce, zvýšenie počtu návštevníkov obce.					
Užívatelia	Obyvatelia obce, návštevníci obce, podnikatelia a organizácie pôsobiace v oblasti cestovného ruchu					
Indikátory monitoringu	Počet návštevníkov za rok: 2500 osôb Počet realizovaných aktivít: 15 aktivít Počet osôb využívajúcich výstupy podporených aktivít: Všetci obyvatelia obce + návštevníci					
Zmluvné podmienky	Budú doplnené po podpise zmluvy s úspešným uchádzačom					
Riziká	Nedostatok finančných prostriedkov na realizáciu projektu, absencia vhodnej výzvy na predkladanie projektov, komplikácie v procese verejného obstarávania, neschválenie projektu					
Poznámky	-					
Realizácia projektu						
Fáza/míľnik	Súčinnosť iného odboru alebo subjektu	Termín (mesiac/rok)				
Vypracovanie projektovej dokumentácie	Stavebný inžinier	BD				
Vydanie stavebného povolenia	Stavebný úrad	BD				
Verejné obstarávanie	Verejný obstarávateľ	BD				
Vypracovanie žiadosti o nenávratný finančný príspevok	Obecný úrad/externý subjekt	BD				
Realizácia projektu	Dodávateľ	BD				
Kolaudácia	Stavebný úrad	BD				
Financovanie projektu						
Druh výdavku	Náklady spolu (eur)	Z toho verejné zdroje				Z toho súkromné zdroje
		EU	SR	VÚC	Obec	
Vypracovanie projektovej dokumentácie	BD	BD	BD	BD	BD	BD
Verejné obstarávanie	BD	BD	BD	BD	BD	BD
Vypracovanie ŽoNFP	BD	BD	BD	BD	BD	BD
Realizácia projektu	BD	BD	BD	BD	BD	BD
Spolu	6 000,00	5 100,00	600,00	0,00	300,00	0,00

Základné údaje o projektovom zámere						
Názov projektu	Športovisko pri ZŠ					
Garant	Obec Nitrianske Rudno					
Kontaktná osoba garanta	Starosta obce					
Partneri garanta	Stavebný úrad, externá firma zaoberajúca sa spracovaním žiadostí o nenávratný finančný príspevok a implementáciou projektov, verejný obstarávateľ, stavebný dozor, stavebný inžinier, dodávateľ					
Začatie a ukončenie projektu	2024 - 2030					
Stav projektu pred realizáciou	Absencia vyhovujúceho športoviska v areáli ZŠ.					
Cieľ projektu	Zlepšenie možností pre športové vyžitie detí navštevujúcich ZŠ a pre obyvateľov obce					
Výstupy	Vybudované športovisko pri ZŠ.					
Užívatelia	Obyvatelia obce, deti navštevujúce ZŠ, zamestnanci ZŠ					
Indikátory monitoringu	Plocha novovybudovaného športoviska: BD Počet športov, ktoré je možné na športovisku vykonávať: BD Počet osôb využívajúcich výstupy podporených aktivít: Všetci obyvatelia obce + návštevníci					
Zmluvné podmienky	Budú doplnené po podpise zmluvy s úspešným uchádzačom					
Riziká	Nedostatok finančných prostriedkov na realizáciu projektu, absencia vhodnej výzvy na predkladanie projektov, komplikácie v procese verejného obstarávania, neschválenie projektu					
Poznámky	-					
Realizácia projektu						
Fáza/míľnik	Súčinnosť iného odboru alebo subjektu	Termín (mesiac/rok)				
Vypracovanie projektovej dokumentácie	Stavebný inžinier	BD				
Vydanie stavebného povolenia	Stavebný úrad	BD				
Verejné obstarávanie	Verejný obstarávateľ	BD				
Vypracovanie žiadosti o nenávratný finančný príspevok	Obecný úrad/externý subjekt	BD				
Realizácia projektu	Dodávateľ	BD				
Kolaudácia	Stavebný úrad	BD				
Financovanie projektu						
Druh výdavku	Náklady spolu (eur)	Z toho verejné zdroje				Z toho súkromné zdroje
		EU	SR	VÚC	Obec	
Vypracovanie projektovej dokumentácie	BD	BD	BD	BD	BD	BD
Verejné obstarávanie	BD	BD	BD	BD	BD	BD
Vypracovanie ŽoNFP	BD	BD	BD	BD	BD	BD
Realizácia projektu	BD	BD	BD	BD	BD	BD
Spolu	BD	BD	BD	BD	BD	BD

Základné údaje o projektovom zámere						
Názov projektu	Vybudovanie zberného dvora s technologickým vybavením					
Garant	Obec Nitrianske Rudno					
Kontaktná osoba garanta	Starosta obce					
Partneri garanta	Stavebný úrad, externá firma zaoberajúca sa spracovaním žiadostí o nenávratný finančný príspevok a implementáciou projektov, verejný obstarávateľ, stavebný dozor, stavebný inžinier, dodávateľ					
Začatie a ukončenie projektu	2024 - 2030					
Stav projektu pred realizáciou	Absencia vyhovujúceho zberného dvora.					
Cieľ projektu	Zlepšenie odpadového hospodárstva v obci. Zlepšenie kvality života obyvateľov obce a zlepšenie kvality životného prostredia v obci.					
Výstupy	Vybudovaný nový zberný dvor vrátane technologického vybavenia.					
Užívatelia	Obyvatelia obce					
Indikátory monitoringu	Kapacita zberného dvora: BD Počet zberných vozidiel: BD Počet ostatných strojov/ technologického zariadenia: BD Počet osôb využívajúcich výstupy podporených aktivít: Všetci obyvatelia obce					
Zmluvné podmienky	Budú doplnené po podpise zmluvy s úspešným uchádzačom					
Riziká	Nedostatok finančných prostriedkov na realizáciu projektu, absencia vhodnej výzvy na predkladanie projektov, komplikácie v procese verejného obstarávania, neschválenie projektu					
Poznámky	-					
Realizácia projektu						
Fáza/míľnik	Súčinnosť iného odboru alebo subjektu			Termín (mesiac/rok)		
Vypracovanie projektovej dokumentácie	Stavebný inžinier			BD		
Vydanie stavebného povolenia	Stavebný úrad			BD		
Verejné obstarávanie	Verejný obstarávateľ			BD		
Vypracovanie žiadosti o nenávratný finančný príspevok	Obecný úrad/externý subjekt			BD		
Realizácia projektu	Dodávateľ			BD		
Kolaudácia	Stavebný úrad			BD		
Financovanie projektu						
Druh výdavku	Náklady spolu (eur)	Z toho verejné zdroje				Z toho súkromné zdroje
		EU	SR	VÚC	Obec	
Vypracovanie projektovej dokumentácie	BD	BD	BD	BD	BD	BD
Verejné obstarávanie	BD	BD	BD	BD	BD	BD
Vypracovanie ŽoNFP	BD	BD	BD	BD	BD	BD
Realizácia projektu	BD	BD	BD	BD	BD	BD
Spolu	BD	BD	BD	BD	BD	BD

ČASŤ D – REALIZAČNÁ ČASŤ

Realizačná časť nadväzuje na programovú časť. Zahŕňa formuláre podrobnejšieho rozpracovania projektových zámerov a je zameraná na popis postupov inštitucionálneho a organizačného zabezpečenia realizácie dokumentu PHRSR, ale obsahuje tiež systém monitorovania a hodnotenia plnenia programu rozvoja obce s ustanovením merateľných ukazovateľov a vecný časový harmonogram realizácie programu formou akčného plánu.

Organizačné zabezpečenie – realizácia zámerov obsiahnutých v dokumente PHRSR je súčasťou činnosti samosprávy obce reprezentovanej obecným zastupiteľstvom a starostom. Samospráva pri tvorbe a realizácii dokumentu získava a spracováva pripomienky partnerov, členov komisií, pracovných skupín, poslancov a obyvateľov obce.

Obecné zastupiteľstvo – sa schádza podľa potreby, najmenej však raz za tri mesiace. Poslanci prijímajú záväzné nariadenia, čím rozhodujú o základných otázkach fungovania obce. Vo vzťahu k realizácii programu PHRSR obce Nitrianske Rudno berie obecné zastupiteľstvo na vedomie návrh strategickú časť dokumentu, schvaľuje samotný dokument a podľa potreby schvaľuje vyhodnotenie plnenia tohto dokumentu. Taktiež schvaľuje spolufinancovanie jednotlivých projektov financovaných z doplnkových zdrojov a z prostriedkov obecného rozpočtu.

Starosta – je najvyšším výkonným orgánom obce. Rozhoduje o všetkých veciach správy obce, ktoré nie sú zákonom alebo štatútom delegované na obecné zastupiteľstvo. Vo vzťahu k PHRSR starosta podpisuje schválenie celého dokumentu, vykonáva uznesenia a zastupuje obec vo vzťahu k štátnym orgánom, k právnickým a fyzickým osobám.

Inštitucionálne zabezpečenie – inštitucionálne a administratívne zabezpečuje záležitosti obecného zastupiteľstva a starostu, ako aj orgánov zriadených obecným zastupiteľstvom, obecný úrad. Jeho činnosť organizuje a riadi prednosta úradu. Okrem prípadov, kedy sú žiadateľmi/prijímateľmi podpory iné subjekty, v plnom rozsahu zabezpečuje administráciu a procesy komunikácie, hodnotenia a monitorovania.

Hlavným komunikačným nástrojom obce Nitrianske Rudno je obecná webová stránka so sprievodnými komunikačnými kanálmi, akými sú najmä vývesky na obecných tabuliach. Komunikačná stratégia v súvislosti s dokumentom PHRSR prebiehala kontinuálne počas celého obdobia tvorby dokumentu a bude sa uskutočňovať aj v období realizácie jednotlivých zámerov.

Všestranným nástrojom komunikácie, ale aj hodnotenia, monitorovania a kontroly, je materiál predkladaný na rokovanie obecného zastupiteľstva. Vstupné údaje sú pripravované zamestnancami obecného úradu v dostatočnom časovom predstihu. Predkladaný materiál má vždy svojho predkladateľa – zodpovednú osobu, odborného garanta a na príprave sa podieľajú komisie obecného zastupiteľstva, ako aj poradné orgány.

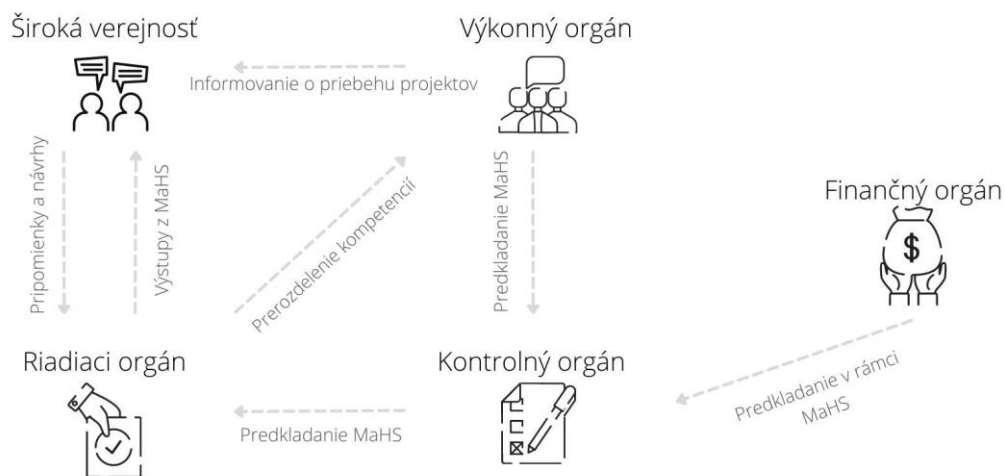


Schéma 5 Model implementácie PHRSR

Formulár R6 – Komunikačný plán pre fázu realizácie PHRSR

Č.	Časový rámec	Miesto konania	Cieľová skupina	Forma	Téma, ciele	Vstupné údaje	Výstupy
1.	2023	OÚ	Poslanci	Zasadnutie OÚ	Informovanie poslancov o zámere spracovať PHRSR na obdobie 2024 – 2030	Rámcové informácie o povinnosti mať spracované PHRSR 2024 – 2030	Schválenie zámeru spracovať PHRSR na obdobie 2024 – 2030
2.	2023	www.nitrianskerudno.sk	Občania	Verejné prerokovanie online	Pripomienkovanie a pracovnej verzie PHRSR 2024 – 2030	Pracovná verzia PHRSR 2024 – 2030	Pripomienky a návrhy občanov k pracovnej verzii PHRSR 2024 – 2030
3.	2023	OÚ	Poslanci	Zasadnutie OÚ	Schválenie PHRSR 2024 – 2030	Pracovná verzia PHRSR 2024 – 2030	Schválenie PHRSR 2024 – 2030
4.	2023	www.nitrianskerudno.sk	Občania	Verejné prerokovanie – online	Projektové zámery na rok 2024	Návrh časového, inštitucionálneho a finančného zabezpečenia projektových zámerov na rok 2024	Pripomienky a návrhy občanov
5.	12/2024	OÚ	Poslanci	Zasadnutie OÚ	Prepojenie PHRSR a programového rozpočtovania	Metodika programového rozpočtovania, výsledky hospodárenia obce za rok 2024	Návrh štruktúry programového rozpočtu na rok 2025

6.	12/2024	www.nitrianskerudno.sk	Občania	Verejné prerokovanie online	Rozpočet obce na rok 2025	Návrh časového, inštitucionálneho a finančného zabezpečenia projektových zámerov na rok 2025	Pripomienky a návrhy občanov
7.	12/2024	OÚ	Poslanci	Zasadnutie OÚ	Rozpočet obce na rok 2025	Základné údaje o projektových zámeroch	Návrh časového, inštitucionálneho a finančného zabezpečenia projektových zámerov na rok 2025
8.	12/2025	www.nitrianskerudno.sk	Občania	Verejné prerokovanie online	Projektové zámery na rok 2026	Návrh časového, inštitucionálneho a finančného zabezpečenia projektových zámerov na rok 2026	Pripomienky a návrhy občanov
9.	12/2025	OÚ	Poslanci	Zasadnutie OÚ	Projektové zámery na rok 2026	Základné údaje o projektových zámeroch	Návrh časového, inštitucionálneho a finančného zabezpečenia projektových zámerov na rok 2026
10.	12/2026	www.nitrianskerudno.sk	Občania	Verejné prerokovanie online	Projektové zámery na rok 2027	Návrh časového, inštitucionálneho a finančného zabezpečenia projektových zámerov na rok 2027	Pripomienky a návrhy občanov
11.	12/2026	OÚ	Poslanci	Zasadnutie OÚ	Projektové zámery na rok 2027	Základné údaje o projektových zámeroch	Návrh časového, inštitucionálneho a finančného zabezpečenia projektových zámerov na rok 2027
12.	12/2027	www.nitrianskerudno.sk	Občania	Verejné prerokovanie online	Projektové zámery na rok 2028	Návrh časového, inštitucionálneho a finančného zabezpečenia projektových zámerov na rok 2028	Pripomienky a návrhy občanov
13.	12/2027	OÚ	Poslanci	Zasadnutie OÚ	Projektové zámery na rok 2028	Základné údaje o projektových zámeroch	inštitucionálneho a finančného zabezpečenia projektových zámerov na rok 2028

14.	12/2028	www.nitrianskerudno.sk	Občania	Verejné prerokovanie online	Projektové zámery na rok 2029	Návrh časového, inštitucionálneho a finančného zabezpečenia projektových zámerov na rok 2029	Pripomienky a návrhy občanov
15.	12/2028	OÚ	Poslanci	Zasadnutie OÚ	Projektové zámery na rok 2029	Základné údaje o projektových zámeroch	inštitucionálneho a finančného zabezpečenia projektových zámerov na rok 2029
16.	12/2029	www.nitrianskerudno.sk	Občania	Verejné prerokovanie online	Projektové zámery na rok 2030	Návrh časového, inštitucionálneho a finančného zabezpečenia projektových zámerov na rok 2030	Pripomienky a návrhy občanov
17.	12/2029	OÚ	Poslanci	Zasadnutie OÚ	Projektové zámery na rok 2030	Základné údaje o projektových zámeroch	inštitucionálneho a finančného zabezpečenia projektových zámerov na rok 2030

* termíny sa môžu v závislosti od priebehu realizácie zámerov meniť

Systém monitorovania a hodnotenia

Procesy strategického plánovania



Strategické plánovanie obce je nepretržitý proces zabezpečovania rovnováhy medzi cieľmi a možnosťami obce v neustále meniacom sa prostredí. Účelom strategického

plánovania je stanoviť ciele a spôsob ich dosiahnutia. Hlavnými procesmi strategického plánovania sú:

Formulár R2 – Kritériá hodnotenia PHRSR (bude doplnené)

P. č.	Skupina kritérií/kritérium	Váha/body	Bodové hodnotenie	Poznámka
1.	Obsah dokumentu		0-4	
2.	Väzby dokumentu na iné strategické dokumenty miestnej, regionálnej a národnej úrovni		0-4	
3.	Súlad navrhovanej stratégie s potenciálom územia/zdrojmi		0-4	
4.	Postupy hodnotenia a monitorovania		0-4	
5.	Zrozumiteľnosť dokumentu		0-4	

Formulár R 5 – Plán hodnotenia a monitorovania

Plán priebežných hodnotení PHRSR na programové obdobie 2024 – 2030		
Typ hodnotenia	Vykonať	Dôvod vykonania/periodicita
Strategické hodnotenie	2024	Podľa rozhodnutia obce/koordinátora PHRSR a vzniknutej spoločenskej potreby.
Operatívne hodnotenie		
Ad hoc hodnotenie celého PHRSR	2024 – 2030	Každoročne v zmysle príslušných ustanovení Zákona NRSR 539/2008 Z. z. o podpore regionálneho rozvoja v termíne do 3. mesiaca príslušného roku.
Tematické hodnotenie časti PHRSR	2024 – 2030	Téma hodnotenia: Ak bola téma identifikovaná ako riziková časť vo výročnej monitorovacej správe za predchádzajúci kalendárny rok
Ad hoc mimoriadne hodnotenie PHRSR	2024 – 2030	Pri značnom odklone od stanovených cieľov alebo zmene stanovených cieľov jednotlivých prioritných oblastí alebo zmene hodnôt ukazovateľov. Pri návrhu na revíziu PHRSR.
Ad hoc hodnotenie celého PHRSR	2024 – 2030	Na základe rozhodnutia starostu v zmysle príslušných predpisov, na základe rozhodnutia kontrolného orgánu obce, na základe podnetu poslancov, na základe protokolu Národného kontrolného úradu SR, na základe správy auditu.
Ad hoc hodnotenie celého PHRSR	2030	Na základe rozhodnutia starostu o príprave PHRSR na nasledovné programové obdobie po roku 2030.

Akčný plán na obdobie trvania PHRSR

Významnou súčasťou realizačnej časti PHRSR je tiež akčný plán spracovaný na obdobie rokov 2024 – 2030. Ide o formulár slúžiaci ako monitorovací nástroj obsahujúci zoznam zámerov roztriedených podľa jednotlivých oblastí – hospodárskej, sociálnej a environmentálnej. Ku každému zámeru je v rámci akčného plánu pridelený termín realizácie, výška potrebných zdrojov a garant, ktorého úlohou je zabezpečiť realizáciu daného zámeru. O napĺňaní jednotlivých zámerov obec vypracováva Správu o plnení akčného plánu, ktorej cieľom je poskytnúť komplexnú informáciu o úspešnosti samosprávy v snahe dosiahnuť stanovenú víziu. Správa o plnení akčného plánu je k dispozícii samospráve aj širokej verejnosti.

Formulár R1: Akčný plán

Akčný plán pre Hospodársku oblasť			
Projekt	Termín (rok)	Zodpovedný	Financovanie
Rekonštrukcia miestnych komunikácií a kompletná obnova ulice Jána Bottu	2024 - 2030	Obec Nitrianske Rudno	120 000
Vybudovanie nových chodníkov	2024 - 2030	Obec Nitrianske Rudno	BD
Vybudovanie autobusového nástupišťa	2024 - 2030	Obec Nitrianske Rudno	BD
Vybudovanie parkovacích plôch	2024 - 2030	Obec Nitrianske Rudno	BD
Vybudovanie nových komunikácií v rozvojových častiach obce	2024 - 2030	Obec Nitrianske Rudno	BD
Vybudovanie kanalizačnej siete a ČOV (vo vybraných lokalitách)	2024 - 2030	Obec Nitrianske Rudno	BD
Rekonštrukcia vodovodného potrubia na uliciach Jána Bottu a Madvovej	2024 - 2030	Obec Nitrianske Rudno	BD
Rekonštrukcia budovy ATC	2024 - 2030	Obec Nitrianske Rudno	BD
Rekonštrukcia budovy – technické zázemie	2024 - 2030	Obec Nitrianske Rudno	BD
Rekonštrukcia budovy – komunitné centrum	2024 - 2030	Obec Nitrianske Rudno	BD
Rekonštrukcia budovy MŠ	2024 - 2030	Obec Nitrianske Rudno	BD

Akčný plán pre Sociálnu oblasť			
Projekt	Termín (rok)	Zodpovedný	Financovanie
Výstavba bytovky v centre obce (nájomné bývanie)	2024 - 2030	Obec Nitrianske Rudno	BD
Vybudovanie nového amfiteátru v obci	2024 - 2030	Obec Nitrianske Rudno	BD
Propagácia obce a jej zviditeľňovanie s cieľom podpory cestovného ruchu	2024 - 2030	Obec Nitrianske Rudno	6 000
Športovisko pri ZŠ	2024 - 2030	Obec Nitrianske Rudno	BD
Akčný plán pre Environmentálnu oblasť			
Projekt	Termín (rok)	Zodpovedný	Financovanie
Vybudovanie zberného dvora s technologickým vybavením	2024 - 2030	Obec Nitrianske Rudno	BD

Formulár č. R 7 - Záznam z verejného prerokovania – bude doplnené

Zápis o prerokovaní strategického dokumentu v komisiách samosprávy

Názov dokumentu: Program hospodárskeho a sociálneho rozvoja obce Nitrianske Rudno na roky 2024 – 2030

Pripomienkovanie realizoval: odborný útvar samosprávy (napr. kancelária starostu)

Termín pripomienkovania: kedy

Oznam uverejnený: kde

Text dokumentu k dispozícii: kde

Spôsob doručenia pripomienok: poštou, do schránky, e-mailom a pod.

Priamo oslovené subjekty: obecné výbory, mimovládne organizácie a pod.

Pripomienka č. 1

Text pripomienky:

Pripomienka sa týka časti dokumentu:

Zaslal: názov komisie a dátum zasadania

Zdôvodnenie komisie:

Vyjadrenie odborného útvaru: pripomienku akceptujeme/neakceptujeme

Zdôvodnenie odborného útvaru:

Počet pripomienok: celkový počet akceptované ...

Zápis spracoval: meno, funkcia, dňa, podpis

ČASŤ E – FINANČNÁ ČASŤ

E.I INDIKATÍVNY FINANČNÝ PLÁN PHRSR

Formulár F 3 – Model viaczdrojového financovania – intervenčná matica

Viaczdrojové financovanie							
Prírodná oblasť/ projekt	Celkové náklady	Verejné zdroje					Súkr. zdroje
		EÚ	Štát	VÚC	Obec	Spolu	
Hospodárska oblasť	120 000,00	102 000,00	12 000,00	-	6 000,00	120 000,00	0,00
Rekonštrukcia miestnych komunikácií a kompletná obnova ulice Jána Bottu	120 000	102 000	12 000	-	6 000	120 000	0
Vybudovanie nových chodníkov	BD	BD	BD	BD	BD	BD	BD
Vybudovanie autobusového nástupišťa	BD	BD	BD	BD	BD	BD	BD
Vybudovanie parkovacích plôch	BD	BD	BD	BD	BD	BD	BD
Vybudovanie nových komunikácií v rozvojových častiach obce	BD	BD	BD	BD	BD	BD	BD
Vybudovanie kanalizačnej siete a ČOV (vo vybraných lokalitách)	BD	BD	BD	BD	BD	BD	BD
Rekonštrukcia vodovodného potrubia na uliciach Jána Bottu a Madvovej	BD	BD	BD	BD	BD	BD	BD
Rekonštrukcia budovy ATC	BD	BD	BD	BD	BD	BD	BD

Rekonštrukcia budovy – technické zázemie	BD	BD	BD	BD	BD	BD	BD
Rekonštrukcia budovy – komunitné centrum	BD	BD	BD	BD	BD	BD	BD
Rekonštrukcia budovy MŠ	BD	BD	BD	BD	BD	BD	BD
Sociálna oblasť	6 000,00	5 100,00	600,00	-	300,00	6 000,00	0,00
Výstavba bytovky v centre obce (nájomné bývanie)	BD	BD	BD	BD	BD	BD	BD
Vybudovanie nového amfiteátru v obci	BD	BD	BD	BD	BD	BD	BD
Propagácia obce a jej zviditeľňovanie s cieľom podpory cestovného ruchu	6 000	5 100	600	-	300	6 000	BD
Športovisko pri ZŠ	BD	BD	BD	BD	BD	BD	BD
Environmentálna oblasť	BD	BD	BD	BD	BD	BD	BD
Vybudovanie zberného dvora s technologickým vybavením	BD	BD	BD	BD	BD	BD	BD
Spolu	126 000,00	107 100,00	12 600,00	-	6 300,00	126 000,00	0,00

Formulár F 5 – Indikatívny rozpočet – sumarizácia

Oblasť/politika	Rok							
	2024	2025	2026	2027	2028	2029	2030	Spolu
Hospodárska politika	17 142,86	17 142,86	17 142,86	17 142,86	17 142,86	17 142,86	17 142,86	120 000,00
Sociálna politika	857,14	857,14	857,14	857,14	857,14	857,14	857,14	6 000,00
Environmentálna politika	BD	BD	BD	BD	BD	BD	BD	BD
Spolu	18 000,00	18 000,00	18 000,00	18 000,00	18 000,00	18 000,00	18 000,00	126 000,00

E.II FINANČNÁ ČASŤ

Obec Nitrianske Rudno plánuje na svoje aktivity využiť vlastné zdroje z obecného rozpočtu v kombinácii s možnosťami financovania zo štrukturálnych fondov, Kohézneho fondu Európskej únie a štátnych fondov. V programovom období 2021 – 2027 môže obec žiadať o nenávratný finančný prostriedok na svoje projektové zámery z nižšie uvedených operačných programov.

OP Integrovaný regionálny operačný program (OP IROP) (financovaný z Európskeho fondu regionálneho rozvoja – EFRR)

- *Prioritná os 1 Bezpečná a ekologická doprava v regiónoch – IP 1.1, IP 1.2*
- *Prioritná os 2 Ľahší prístup k efektívnym a kvalitnejším verejným službám – IP 2.1, IP 2.2*
- *Prioritná os 3 Mobilizácia kreatívneho potenciálu v regiónoch – IP 3.1*
- *Prioritná os 4 Zlepšenie kvality života v regiónoch s dôrazom na životné prostredie – IP 4.1, IP 4.2, IP 4.3*

- **OP Kvalita životného prostredia (OP KŽP) (financovaný z Kohézneho fondu – KF)**
 - *Prioritná os 1 Udržateľné využívanie prírodných zdrojov prostredníctvom rozvoja environmentálnej infraštruktúry – IP 1.1, IP 1.2, IP 1.3, IP 1.4*
 - *Prioritná os 4: Energeticky efektívne nízkouhlíkové hospodárstvo (financovaná z Európskeho fondu regionálneho rozvoja) – IP 4.2, IP 4.3, IP 4.4, IP 4.5*

- **Environmentálny fond (EF)**
 - *A oblasť: Ochrana ovzdušia a ozónovej vrstvy Zeme*
 - *B oblasť: Ochrana a využívanie vôd*
 - *C oblasť: Rozvoj odpadového hospodárstva*
 - *D oblasť: Ochrana prírody a krajiny*
 - *E oblasť: Environmentálna výchova, vzdelávanie a propagácia*
 - *F oblasť: Prieskum, výskum a vývoj zameraný na zisťovanie a zlepšenie stavu životného prostredia*
 - *G oblasť: Zelená investičná schéma*
 - *H oblasť: Environmentálne záťaž*
 - *L oblasť: Zvyšovanie energetickej účinnosti existujúcich budov vrátane zateplovania*

- **Dotácie Ministerstva kultúry**
 - *1 Obnovme si svoj dom / Národný cintorín v Martine*
 - *2 Kultúrne aktivity v oblasti pamäťových inštitúcií*
 - *3 Európske hlavné mesto kultúry 2013 – Košice*
 - *4 Umenie*
 - *5 Pro Slovakia*
 - *6 Kultúra znevýhodnených skupín*
 - *7 Nehmotné kultúrne dedičstvo a kultúrno-osvetová činnosť*
 - *8 Kultúrne poukazy*

Záver

Program hospodárskeho rozvoja a sociálneho rozvoja (PHRSR obce Nitrianske Rudno) na roky 2024 – 2030 predstavuje strednodobý plánovací dokument vyjadrujúci súčasný stav, ale aj víziu rozvoja obce, ktorú má samospráva záujem v nasledujúcich rokoch skutočne dosiahnuť. S cieľom formulovať budúce smerovanie obce tak, aby vízia čo najlepšie odrážala potreby občanov a iných subjektov pôsobiacich v obci, vznikalo PHRSR obce Nitrianske Rudno za aktívnej pomoci zamestnancov obecného úradu, odborníkov, občanov a organizácií, pričom všetci tieto aktéri prispeli k formulácii aktuálnych potrieb lokality, v ktorej žijú.

PHRSR obce Nitrianske Rudno bol spracovaný ako podporný dokument obsahujúci prioritné oblasti, strategické ciele, opatrenia a aktivity podnecujúce rozvoj obce v súlade s platnou metodikou na vypracovanie dokumentu PHRSR, pričom dokument korešponduje s výsledkami analýz, identifikovanými problémami, ako aj s možnosťami realizácie programových zámerov, ktoré sú ovplyvňované kombináciou pôsobenia mnohých vnútorných a vonkajších faktorov.

I keď sa dokument PHRSR snaží detailne popísať budúcu podobu obce a taktiež finančnú stránku plánovaných zámerov, treba mať na pamäti, že nie je možné s definitívnou presnosťou stanoviť budúci vývoj a odhadnúť celkové náklady potrebné na rozvoj územia. Na druhej strane je zase potrebné zdôrazniť, že bez akejkoľvek predstavy o budúcich krokoch obce by bol jej rozvoj bezplánový, preto dokument PHRSR predstavuje významný koncepčný materiál.

V období rokov 2024 – 2030 plánuje obec Nitrianske Rudno 11 hospodárskych, 4 sociálne a 1 environmentálny zámer, na ktoré využije jednak vlastné zdroje, ale bude sa usilovať aj o získanie spolufinancovania v podobe nenávratných finančných príspevkov z národných a nadnárodných zdrojov, čo obci práve dokument PHRSR umožní, keďže viaceré nenávratné finančné príspevky sú podmienené súladom predkladaného zámeru s dokumentom PHRSR. Každý jeden realizovaný zámer posunie obec Nitrianske Rudno bližšie k naplneniu vytýčenej vízie – požadovaného stavu, ktorý chce obec v budúcnosti dosiahnuť.

Žijeme v dynamickom, rýchlo sa meniacom prostredí, preto bol aj PHRSR zostavený ako otvorený dokument, ktorý môže byť v čase podľa potrieb aktualizovaný a revidovaný. Veríme, že realizácia jednotlivých zámerov spríjemní život občanom a pobyt návštevníkom a prispieje k vytvoreniu atraktívneho prostredia, v ktorom budú obyvatelia radi bývať, podnikatelia radi pôsobiť a návštevníci sa sem radi vracajú.



Zoznam tabuliek a grafov:

Tabuľka 1: Základné charakteristiky obce Nitrianske Rudno, zdroj: ŠÚSR, e-obce, 2023.....	9
Tabuľka 2: Prírodný pohyb obyvateľstva v obci Nitrianske Rudno v rokoch 2013- 2022, zdroj: ŠÚ SR 14	
Tabuľka 3: Mechanický pohyb v obci Nitrianske Rudno v rokoch 2013 – 2022, zdroj: ŠÚ SR	15
Tabuľka 4: Celkový pohyb v obci Nitrianske Rudno v rokoch 2013 – 2022, zdroj: ŠÚ SR	17
Tabuľka 5: Veková štruktúra obyvateľstva v obci Nitrianske Rudno v rokoch 2013 – 2022, zdroj: ŠÚ SR 18	
Tabuľka 6: Vývoj počtu uchádzačov o zamestnanie podľa veku v obci Nitrianske Rudno 2016 – 2022, zdroj: ÚPSVR	26
Tabuľka 7: Vývoj počtu uchádzačov o zamestnanie podľa dĺžky trvania evidencie v nezamestnanosti v obci Nitrianske Rudno 2016 – 2022, zdroj: ÚPSVR	27
Tabuľka 8: Domy a byty podľa formy vlastníctva, zdroj: Sčítanie obyvateľov, domov a bytov, 2021 ..	29
Tabuľka 9: Domy podľa obdobia výstavby, zdroj: Sčítanie obyvateľov, domov a bytov, 2021	29
Tabuľka 10: Byty podľa počtu obytných miestností, zdroj: Sčítanie obyvateľov, domov a bytov, 2021	30
Tabuľka 11: Počet detí navštevujúcich materskú školu a základnú školu v obci Nitrianske Rudno počas rokov 2016 – 2023, zdroj: obec Nitrianske Rudno	31
Tabuľka 12: Spádovosť obce Nitrianske Rudno, zdroj: ŠÚ SR	33
Tabuľka 13: Vývoj počtu právnických osôb so sídlom v obci Nitrianske Rudno, zdroj: ŠÚ SR	35
Tabuľka 14: Vývoj počtu podnikajúcich fyzických osôb v obci Nitrianske Rudno, zdroj: ŠÚ SR	36
Tabuľka 15: Vývoj príjmov a výdavkov obce Nitrianske Rudno za roky 2016 - 2022, zdroj: obec Nitrianske Rudno	39
Tabuľka 16: Príjmy a výdavky obce Nitrianske Rudno – podrobnejšie členenie, zdroj: obec Nitrianske Rudno	40
Tabuľka 17: Vývoj daňových príjmov obce Nitrianske Rudno za roky 2016 – 2022, zdroj: obec Nitrianske Rudno	40
Tabuľka 18: Zoznam realizovaných projektov, zdroj: obec Nitrianske Rudno	42
Tabuľka 19: Dostupnosť obce Nitrianske Rudno, zdroj ŠÚ SR	44
Tabuľka 20: SWOT analýza obce Nitrianske Rudno zdroj: vlastné spracovanie.....	58
Graf 1: Vývoj počtu obyvateľov obce Nitrianske Rudno v rokoch 2013 – 2022, zdroj: ŠÚ SR	13
Graf 2: Pohlavná štruktúra obyvateľov obce Nitrianske Rudno v rokoch 2013 – 2022, zdroj: ŠÚ SR	14
Graf 3: Vývoj prírodného pohybu obyvateľstva v obci Nitrianske Rudno v rokoch 2013 – 2022, zdroj: ŠÚ SR.....	15
Graf 4: Vývoj mechanického pohybu obyvateľstva v obci Nitrianske Rudno v rokoch 2013 – 2022, zdroj: ŠÚ SR.....	16
Graf 5: Vývoj celkového prírastku obyvateľstva v obci Nitrianske Rudno v rokoch 2013 – 2022, zdroj: ŠÚ SR	16
Graf 6: Vekové zloženie obyvateľstva v obci Nitrianske Rudno v rokoch 2013 – 2022, zdroj: ŠÚ SR.....	18
Graf 7: Priemerný vek obyvateľstva v obci Nitrianske Rudno v rokoch 2013 – 2022, zdroj: ŠÚ SR.....	19

Graf 8: Index starnutia obyvateľstva v obci Nitrianske Rudno v rokoch 2013 – 2022, zdroj: ŠÚ SR.....	20
Graf 9: Vzdelanostná štruktúra obyvateľstva v obci Nitrianske Rudno, zdroj: Sčítanie obyvateľov, domov a bytov, 2021	21
Graf 10: Národnostná štruktúra obyvateľstva v obci Nitrianske Rudno, zdroj: Sčítanie obyvateľov, domov a bytov, 2021	22
Graf 11: Religiózná štruktúra obyvateľstva v obci Nitrianske Rudno, zdroj: Sčítanie obyvateľov, domov a bytov, 2021	23
Graf 12: Štruktúra obyvateľstva podľa ekonomickej aktivity v obci Nitrianske Rudno, zdroj: Sčítanie obyvateľov, domov a bytov, 2021	24
Graf 13: Štruktúra ekonomicky aktívneho obyvateľstva podľa odvetvia činnosti v obci Nitrianske Rudno, zdroj: Sčítanie obyvateľov, domov a bytov, 2021	25
Graf 14: Miera evidovanej nezamestnanosti v okrese Prievidza a v SR v rokoch 2013 – 2022, zdroj: ŠÚ SR	26
Graf 15: Využitie poľnohospodárskej pôdy v obci Nitrianske Rudno, zdroj: ŠÚ SR	50
Graf 16: Využitie nepoľnohospodárskej pôdy v obci Nitrianske Rudno, zdroj: ŠÚ SR	51
Obrázok 1: Historická fotografia obce Nitrianske Rudno, zdroj: obec Nitrianske Rudno	10
Obrázok 2: Erb obce Nitrianske Rudno, zdroj: obec Nitrianske Rudno	11
Obrázok 3: Vlajka obce Nitrianske Rudno, zdroj: obec Nitrianske Rudno	11
Obrázok 4: Rímskokatolícky kostol sv. Svorada a Benedikta a pomník Františka Madavu, zdroj: obec Nitrianske Rudno	12
Obrázok 5: Horný kaštieľ Nitrianske Rudno, zdroj: obec Nitrianske Rudno	12
Obrázok 6: Spoločenské podujatie v obci Nitrianske Rudno, zdroj: obec Nitrianske Rudno	36
Obrázok 7: Lokalizácia obce Nitrianske Rudno, zdroj: Google maps.....	44
Obrázok 8: Cestná sieť Trenčianskeho samosprávneho kraja, zdroj: www.cdb.sk	45
Obrázok 9: Cestná sieť okresu Prievidza, zdroj: www.cdb.sk.....	46
Obrázok 10: Sieť cyklotrás v obci Nitrianske Rudno zdroj: www.oma.sk.....	48
Schéma 1: Členenie dokumentu PHRSR, vlastné spracovanie	5
Schéma 2: Stakeholderi pri tvorbe PHRSR, vlastné spracovanie	6
Schéma 3: Hodnotenie finančného zdravia obce Nitrianske Rudno, zdroj: INEKO, 2021	41
Schéma 4: Schematické znázornenie vízie a prioritných oblastí.....	68
Schéma 5 Model implementácie PHRSR	92

Zoznam použitých skratiek:

BD – Bude doplnené

EÚ – Európska únia

FO – Fyzická osoba

MAS – Miestna akčná skupina

MŠ – Materská škola

MVSR – Ministerstvo vnútra Slovenskej republiky

OÚ/ OcÚ – Obecný úrad

PD – Projektová dokumentácia

PHSR/ PHRSR – Plán hospodárskeho rozvoja a sociálneho rozvoja

PO – Právnická osoba

ÚPSVR – Ústredie práce, sociálnych vecí a rodiny

SODB – Sčítanie obyvateľov, domov a bytov

ŠÚ SR – Štatistický úrad Slovenskej republiky

VÚC – Vyšší územný celok

ZŠ – Základná škola

ŽoNFP – Žiadosť o nenávratný finančný príspevok

Prílohy

Formulár Ú 1: Zámer spracovania PHRSR

Zámer spracovania PHRSR	
Názov dokumentu	Program hospodárskeho rozvoja a sociálneho rozvoja obce Nitrianske Rudno na roky 2024 – 2030
Forma spracovania	PHRSR bolo vypracované externými odborníkmi v spolupráci so zamestnancami samosprávy, občanmi a organizáciami pôsobiacimi v obci Nitrianske Rudno
Riadenie procesu spracovania	Proces spracovania dokumentu sa uskutočňoval za účasti pracovných skupín, ktoré mali za úlohu riadiť jednotlivé oblasti: hospodársku, sociálnu a environmentálnu
Obdobie spracovania	Zámer spracovať PHRSR obce Nitrianske Rudno na roky 2024 – 2030 bol chválený dňa uznesením č. ... schválením rozpočtu obce na rok 2024. Dokument bol spracovávaný v období od júla 2023 do septembra 2023. Podrobný harmonogram spracovania dokumentu je konkretizovaný vo formulári Ú 2.
Financovanie spracovania	<ul style="list-style-type: none"> Náklady na vlastné spracovanie (vyjadrené v osobohodinách): BD Náklady na získanie informačných podkladov – štatistiky, analýzy, prognózy, dotazníky: BD Náklady na stretnutia – pracovné skupiny a verejnosť: BD Náklady na publicitu – tlač informačných materiálov, úprava elektronických médií: BD

Formulár Ú 2: Harmonogram spracovania PHRSR

Harmonogram spracovania PHRSR			
Rok 2023			
Termín (mesiac)	VII.	VIII.	IX.
Úvod			
Analytická časť			
Strategická časť			
Programová časť			
Realizačná časť			
Finančná časť			
Záver			

Formulár Ú 4: Zoznam členov pracovných skupín

Zoznam členov pracovných skupín	
Názov skupiny	Titul, meno, priezvisko
Hospodárska skupina:	Ivana Kútna
	Robert Štrbák
Sociálna skupina:	Mgr. Petra Sládkayová
	Robert Štrbák
Environmentálna skupina:	Iveta Šilová
	Robert Štrbák

Formulár PP 1: Zoznam kvantitatívnych a kvalitatívnych dát

Zoznam kvantitatívnych a kvalitatívnych dát		
Oblasť dát/téma	Zdroje dát	Webová stránka
Obyvateľstvo	Štatistický úrad SR Obecný úrad	www.slovak.statistics.sk www.nitrianskerudno.sk
Domový a bytový fond	Štatistický úrad SR Obecný úrad	www.slovak.statistics.sk www.nitrianskerudno.sk
Občianska vybavenosť	Obecný úrad	www.nitrianskerudno.sk
Technická infraštruktúra	Obecný úrad	www.nitrianskerudno.sk
Ekonomická štruktúra	Obecný úrad Úrad práce, sociálnych vecí a rodiny SR Štatistický úrad SR	www.nitrianskerudno.sk www.upsvar.sk www.slovak.statistics.sk
Rozpočet a finančné hospodárenie obce	Obecný úrad	www.nitrianskerudno.sk
Poloha	Atlas krajiny SR Google Earth	www.enviroportal.sk www.google.com/earth
Doprava a dostupnosť územia	Atlas krajiny SR Google Earth Portál cestnej databanky	www.enviroportal.sk www.google.com/earth www.cdb.sk
Prírodné podmienky	Atlas krajiny SR	www.enviroportal.sk
Využitie zeme	Katastrálny portál SR	www.katasterportal.sk/kapor
Životné prostredie	Štátna ochrana prírody SR	www.sopsr.sk/web
Cestovný ruch	Ministerstvo dopravy, výstavby a regionálneho rozvoja	www.telecom.gov.sk

Zoznam analyzovaných koncepcných dokumentov			
Názov dokumentu	Platnosť dokumentu	Úroveň dokumentu	Zdroj
Stratégia Európa 2030	2030	Európska	www.eu2020.gov.sk
Partnerská dohoda SR na roky 2014 – 2020	2020	Národná	www.partnerskadohoda.gov.sk
Národná stratégia regionálneho rozvoja SR (NSRR)	2030	Národná	www.telecom.gov.sk
Národný rozvojový plán	2030	Národná	www.nsrr.sk
Program hospodárskeho a sociálneho rozvoja Trenčianskeho samosprávneho kraja 2022 - 2030	2030	Regionálna	www.tsk.sk
Program hospodárskeho rozvoja a sociálneho rozvoja obce Nitrianske Rudno na roky 2015 - 2020	2020	Lokálna	www.nitrianskerudno.sk

Kontrolný zoznam hodnotenia možných rizík				
Druh rizika	Objekt rizika	Zdroj rizika	Nežiaduce dôsledky	Pravdepodobnosť
Individuálne	Nedostatočná odborná pripravenosť pracovného tímu	Profily členov pracovného tímu	Neodborná, nedostatočná rozpracovanosť stratégie rozvoja	Nízka
Technické	Nevysporiadanie pozemkov, chybná projektová dokumentácia	Projektová dokumentácia, stavebné povolenia	Nemožnosť realizovať projekt, časové oneskorenie, predraženie projektu	Nízka
Ekologické	Poškodzovanie životného prostredia projektovými aktivitami	Interné dokumenty obce	Negatívny dopad až degradácia životného prostredia	Veľmi nízka
Sociálne	Vnímanie projektových investícií obyvateľmi	Obyvateľstvo obce	Obyvateľstvo nebude súčinné pri realizácii – napr. vysporiadavanie pozemkov	Nízka
Ekonomické	Rizikové zaobchádzanie s rozpočtom samosprávy	Rozpočet obce	Zadĺženie obce	Veľmi nízka

Schválenie PHRSR	
Dokument	<ul style="list-style-type: none"> - Názov: Program hospodárskeho rozvoja a sociálneho rozvoja obce Nitrianske Rudno na roky 2024 – 2030 - Hlavné časti dokumentu: <ul style="list-style-type: none"> o Analytická časť (A) o Strategická časť (B) o Programová časť (C) o Realizačná časť (D) o Finančná časť (E) o Záver
Spracovanie	<ul style="list-style-type: none"> - Forma spracovania: PHRSR bolo vypracované externými odborníkmi v spolupráci so zamestnancami samosprávy, obyvateľmi obce a organizáciami pôsobiacimi v obci - Obdobie spracovania: júl 2023 – september 2023 - Riadiaci tím – počet členov: 4 - Pracovné skupiny – počet skupín: 3, počet členov: hospodárska skupina – 2 členovia, sociálna skupina – 2 členovia, environmentálna skupina – 2 členovia - Externá odborná spolupráca: Gemini Group s.r.o. - Účasť verejnosti a komunikácia s verejnosťou: prostredníctvom web stránky obce www.nitrianskerudno.sk - Náklady na spracovanie PHRSR: Bude doplnené
Prerokovanie	<ul style="list-style-type: none"> - Prerokovanie v orgánoch samosprávy - Verejné pripomienkovanie: dokument bol k dispozícii na verejné pripomienkovanie na web stránke obce Nitrianske Rudno - Pracovnú verziu dokumentu pripomienkovali zástupcovia samosprávy, odborníci na hospodársku, sociálnu a environmentálnu oblasť
Schválenie	<ul style="list-style-type: none"> - Dokument PHRSR obce Nitrianske Rudno na roky 2024 – 2030 bol schválený: Uznesením Obecného zastupiteľstva v Nitrianskom Rudne: ... BD

Vzor dotazníka pre obyvateľov:



Dotazník k vypracovaniu
Programu hospodárskeho a sociálneho rozvoja obce
Nitrianske Rudno 2024 – 2030
/dotazník pre obyvateľov/

Vyplnením tohto dotazníka prispějete ku kvalitnému spracovaniu Programu hospodárskeho a sociálneho rozvoja obce Nitrianske Rudno, čo je základný dokument, ktorým sa bude riadiť rozvoj obce v rokoch 2024 - 2030. **Otázky označené hviezdičkou (*) sú povinné.**

Pohlavie *

- Muž
- Žena

Vek *

- 15 - 19 rokov
- 20 - 29 rokov
- 30 - 39 rokov
- 40 - 49 rokov
- 50 - 64 rokov
- 65 a viac rokov

Vzdelanie *

- Základné
- Vyučený/á bez maturity
- Vyučený/á s maturitou
- Stredné všeobecné
- Stredné odborné
- Nadstavbové
- Vysokoškolské I. stupňa
- Vysokoškolské II. stupňa
- Vysokoškolské III. stupňa

Ekonomická aktivita *

- zamestnaný/á v súkromnom sektore
- zamestnaný/á vo verejnom sektore
- podnikateľ/ka
- dôchodca/dôchodkyňa
- študent/ka
- na materskej dovolenke
- na rodičovskej dovolenke
- nezamestnaný/á
- iné (uved'te):

Ako dlho bývate v obci Nitrianske Rudno? *

- Menej ako 1 rok
- 1 - 5 rokov
- 6 - 10 rokov
- 11 - 15 rokov
- 16 - 20 rokov
- 21 a viac rokov

Ste spokojný/á s bývaním v obci? *

- Áno
- Som čiastočne spokojný/á
- Nie

Ako hodnotíte rozvoj a napredovanie obce v posledných 5 rokoch? *

- Pozitívne
- Negatívne
- Neviem posúdiť

Ako hodnotíte možnosti trávenia voľného času v obci? *

Ohodnoťte číslou od 1 do 5 (1 = najlepšie, 5 = najhoršie)

Ako hodnotíte úroveň služieb pre turistov? *

Ohodnoťte číslom od 1 do 5 (1 = najlepšie, 5 = najhoršie)

Ako hodnotíte kvalitu ciest, ulíc a chodníkov? *

Ohodnoťte číslom od 1 do 5 (1 = najlepšie, 5 = najhoršie)

Ako hodnotíte stav historických a kultúrnych pamiatok? *

Ohodnoťte číslom od 1 do 5 (1 = najlepšie, 5 = najhoršie)

Ako hodnotíte kvalitu životného prostredia? *

Ohodnoťte číslom od 1 do 5 (1 = najlepšie, 5 = najhoršie)

V ktorých oblastiach vidíte najväčšie nedostatky obce Nitrianske Rudno? Prosím, vyberte maximálne 2 oblasti. *

- ekonomika a podnikateľské prostredie (atraktivita prostredia pre podnikanie, tvorba pracovných miest)
- poľnohospodárstvo (rastlinná a živočíšna výroba)
- cestovný ruch (atraktivita prostredia pre návštevníkov)
- technická infraštruktúra (napr. kvalita ciest a chodníkov, pripojenie na kanalizáciu, vodovod, kamerové systémy, verejný rozhlas, stav budov, pokrytie mobilným signálom, dostupnosť k internetu a pod.)
- dopravná infraštruktúra (možnosti prepravy v rámci obce, dopravné napojenie obce na okolité obce a väčšie mestá, okresné mesto a pod.)
- sociálna infraštruktúra (dostupnosť a kvalita sociálnych služieb, dostupnosť vzdelania, dostupnosť spoločenských a kultúrnych inštitúcií/podujatí a pod.)
- celkový rozvoj obce
- životné prostredie (kvalita ovzdušia, vody, pôdy, odpadové hospodárstvo a pod.)

Poznáte rozvojové plány svojej obce? *

- Áno
- Čiastočne
- Nie

Na ktoré oblasti by sa mal podľa Vás sústrediť rozvoj obce v nasledujúcich rokoch? Prosím, vyberte maximálne 5 oblastí. *

- rekonštrukcia ciest a chodníkov
- podpora rozvoja podnikania a tvorby pracovných miest

- rekonštrukcia verejných budov
- rozširovanie ponuky a kvality obchodu a služieb
- starostlivosť o kultúrne a historické pamiatky
- vybudovanie nových ihrísk a športovísk
- podpora vzdelávania
- informovanosť obyvateľov o veciach verejných
- ochrana prírody a životného prostredia
- úprava verejných priestranstiev
- rozvoj cestovného ruchu
- bytová výstavba a nové stavebné pozemky
- kultúrne a spoločenské podujatia
- poskytovanie sociálnej starostlivosti
- Iné (doplňte):
-

Aké konkrétne projekty navrhujete vo Vašej obci realizovať?

.....

.....

.....

.....

Priestor pre Vaše doplňujúce návrhy a názory.

.....

.....

.....

Ďakujeme za vyplnenie dotazníka!