



Program hospodárskeho rozvoja a sociálneho rozvoja obce Nitrianske Rudno 2015-2022

Názov:	Program hospodárskeho rozvoja a sociálneho rozvoja obce Nitrianske Rudno na roky 2015 až 2022
Územné vymedzenie:	obec
Územný plán obce schválený:	áno
Dátum schválenia PHRSR:	12. 04. 2021
Dátum schválenia aktualizácie PHRSR:	12. 04. 2021
Verzia:	2.0
Publikovaný verejne:	22. 04. 2021



Obsah

ÚVOD	4
A. I ANALÝZA VNÚTORNÉHO PROSTREDIA	7
1 Základná charakteristika obce a jej stručný historický vývoj.....	7
2 Obyvateľstvo	8
2.1 Vývoj počtu obyvateľov	8
2.2 Pohyb obyvateľstva	9
2.3 Štruktúry obyvateľstva	10
3 Domový a bytový fond	12
4 Občianska vybavenosť	13
5 Technická infraštruktúra	16
6 Ekonomická štruktúra	17
7 Rozpočet a finančné hospodárenie obce	17
8 Ex-post hodnotenie realizácie predchádzajúceho PHRSR	19
A. II ANALÝZA VONKAJŠIEHO PROSTREDIA	20
9 Poloha	20
10 Doprava a dostupnosť územia	21
10.1 Cestná doprava.....	22
10.2 Autobusová doprava	22
10.3 Železničná doprava	22
10.4 Ďalšie typy dopravy	23
11 Prírodné podmienky.....	23
12 Využitie zeme	25
13 Životné prostredie	25
13.1 Kvalita ovzdušia, podzemných a povrchových vôd	25
13.2 Chránené územie	26
14 Cestovný ruch	26
A III Zhodnotenie súčasného stavu územia	28
15 SWOT analýza a syntéza jej výsledkov.....	28
16 Hlavné disparity a faktory rozvoja	31
17 Odhad budúceho možného vývoja obce	31
18 STEEP analýza	31
ČASŤ B – STRATEGICKÁ ČASŤ	33
19 Vízia územia	33
20 Návrh stratégie rozvoja v obci Nitrianske Rudno.....	33
ČASŤ C – PROGRAMOVÁ ČASŤ	37



ČASŤ D – REALIZAČNÁ ČASŤ	65
ČASŤ E – FINANČNÁ ČASŤ.....	74
ZÁVER.....	78
PRÍLOHY	80



ÚVOD

Program hospodárskeho rozvoja a sociálneho rozvoja obce Nitrianske Rudno na roky 2015 až 2022 s výhľadom až do roku 2030 je otvorený strednodobý programový dokument obsahujúci najmä analýzu hospodárskeho, sociálneho a environmentálneho prostredia rozvoja obce. Hlavnou úlohou dokumentu je určiť hlavné smery vývoja obce, stanovenie cieľov a prvoradých potrieb. Taktiež je jeho úlohou predostrieť smerovanie obce, ktoré bude viesť k vyváženému rastu s čo najpozitívnejším efektom v budúcom smerovaní obce.

Tento dokument je spoločne s dokumentmi vyššej hierarchickej úrovne súčasťou sústavy základných dokumentov podpory regionálneho rozvoja v Slovenskej republike. Táto sústava je členená na strategické a programové dokumenty vypracovávané na úrovni štátu, sektorov, samosprávnych krajov, regiónov a obcí a na programové dokumenty Európskej únie. Zadefinovaný je v nich princíp programovania, z ktorého vyplýva, že podpora zo zdrojov Európskej únie (ďalej „EÚ“) sa viaže na vypracovanie programových dokumentov. V súlade s týmito dokumentmi sa otvárajú obci možnosti využívať finančné zdroje z prostriedkov EÚ na základe nových chystaných programov na obdobie rokov 2014 – 2020 alebo ďalšieho programovacieho obdobia 2021-2027. Toto nové programovacie obdobie začínajúce sa v roku 2014 je pre Slovensko tretím programovacím obdobím v rámci EÚ predstavujúcim významnú príležitosť pre trvalo udržateľný rozvoj miest a obcí Slovenska.

PHRSR obce Nitrianske Rudno vychádza z konkrétnych potrieb občanov, podnikateľov, záujmových skupín a ďalších subjektov v území. Formuluje svoju predstavu o budúcnosti spolu s činnosťami a projektmi na jej zabezpečenie. Bol vypracovaný za aktívnej účasti pracovnej skupiny občanov, ktorá odkazuje na zmeny v potrebách regiónu, ktoré sa aj smerom do budúcnosti aktualizujú a prispôbujú súčasným potrebám obyvateľstva.

Postup tvorby dokumentu sa uskutočnil v troch fázach.

V prvej fáze sme zozbierali potrebné podklady z ekonomického a sociálneho života v obci, ktoré boli následne využité v jednotlivých analýzach. V tejto fáze sa uskutočnilo aj ex- post hodnotenie predchádzajúceho PHRSR. Prehľad úspešných investičných projektových zámerov sa nachádza v samostatnom formulári Ú9 priloženom k tomuto dokumentu.

V druhej fáze sme vyplývajúc z výsledkov analýz definovali strategické ciele a v súlade s územnoplánovacou dokumentáciou obce sme vytýčili hlavné priority a vízie, pričom sme načrtli vhodné aktivity smerom k ich naplneniu. Predbežne sme sa zorientovali aj v oblasti potenciálnych partnerov potrebných pre úspešnú realizáciu projektov, keďže je potrebné ich inštitucionálne, organizačné a finančné zabezpečenie.

V konečnej fáze tvorby strategického dokumentu bolo najdôležitejším zabezpečenie finalizácie dokumentu a jeho predloženie orgánom obecnej samosprávy na prerokovania, ako aj na verejné pripomienkovanie a schválenie zastupiteľstvom.

V závere dokumentu sú uvedené výsledky prerokovania PHRSR v orgánoch miestneho



zastupiteľstva obce Nitrianske Rudno, ako aj jeho pripomienkovania verejnosťou, dátum jeho schválenia miestnym zastupiteľstvom a spôsob následného informovania verejnosti o jeho schválení.

Implementácia Programu hospodárskeho a sociálneho rozvoja obce Nitrianske Rudno je zložitý a náročný proces. Za jeho realizáciu so zabezpečením všetkých väzieb na strategické a programové dokumenty SR a EÚ budú zodpovední predstavitelia samosprávy obce Nitrianske Rudno. Návrh spôsobu implementácie bude treba dopĺňať v súlade s organizačnou štruktúrou samosprávneho úradu, jeho kompetenciami v nadväznosti na vývoj v oblasti legislatívy, predovšetkým v oblasti nakladania s finančnými prostriedkami.

Príprava tohto strategického dokumentu prebiehala v zmysle platného zákona č. 309/2014 Z. z., ktorým sa mení a dopĺňa zákon č. 539/2008 Z. z. o podpore regionálneho rozvoja, ako aj v súlade s platnou metodikou na vypracovanie PHRSR vydanou Ministerstvom dopravy, výstavby a regionálneho rozvoja SR. Prípravné práce na tvorbu dokumentu sa začali už začiatkom roka 2015, jeho obsah je plne prispôbený aktuálne platnej metodike pre tvorbu programov a spĺňa kritériá podľa platného zákona.

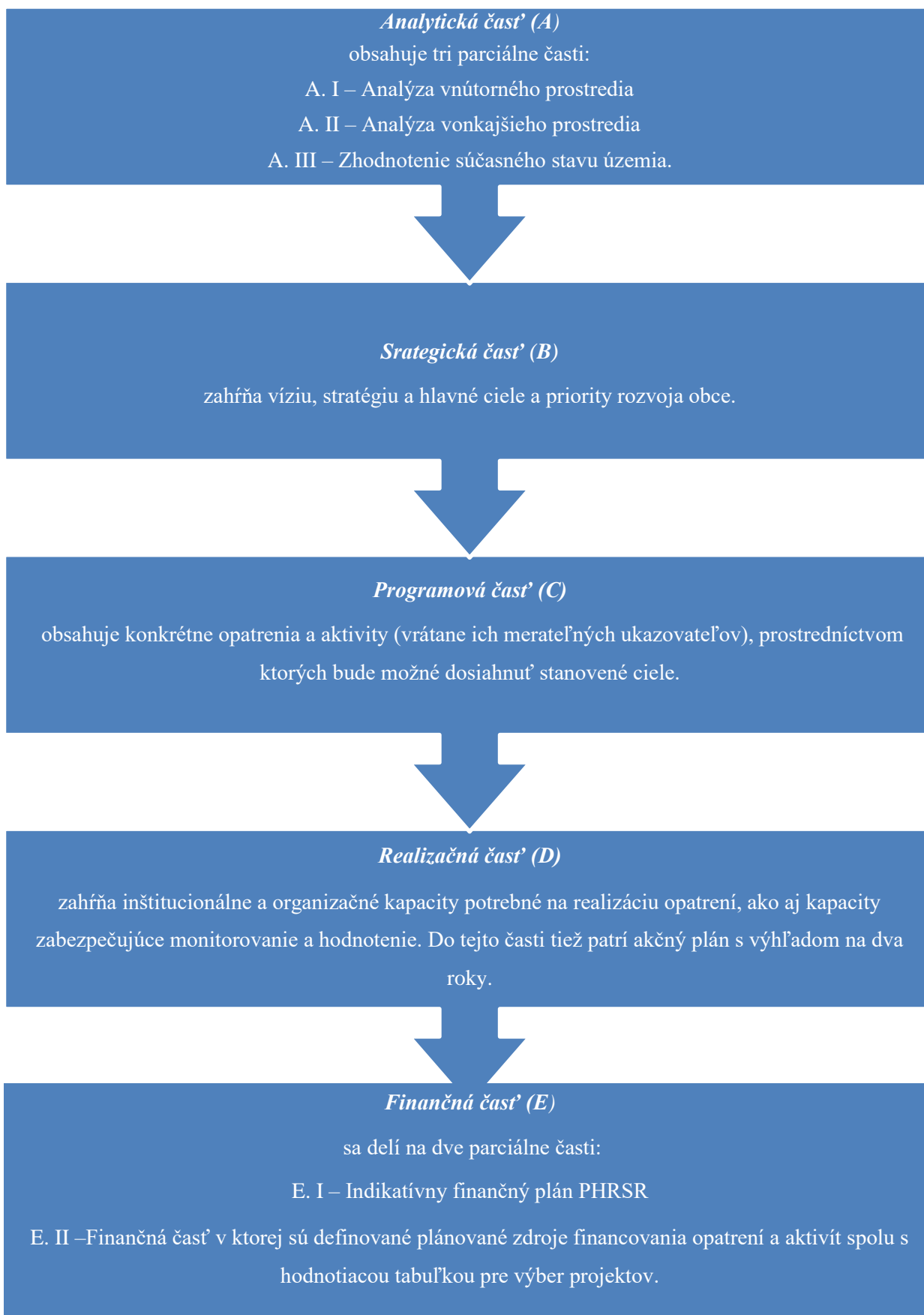
Spracovanie prebiehalo so zreteľom na platné relevantné koncepčné dokumenty na všetkých hierarchických úrovniach, a to najmä *Stratégia Európa 2020*, *Partnerská dohoda SR na roky 2014 – 2020*, *Národná stratégia regionálneho rozvoja SR na roky 2015 – 2020* a *Plán hospodárskeho a sociálneho rozvoja Trenčianskeho samosprávneho kraja*. Rovnako sa vychádzalo aj z platného územného plánu obce Nitrianske Rudno z r. 2014 v znení neskorších zmien a doplnkov.

Tvorba dokumentu bola zabezpečená spoločnosťou Gemini Group, s. r. o. vybranej na základe verejného obstarávania v spolupráci s pracovnými skupinami pozostávajúcimi z miestnych aktérov – odborníkov z verejného, súkromného a mimovládneho sektora. Menovite sú títo odborníci uvedení v zozname v prílohe č. U6 tohto dokumentu.

Základné princípy aplikované pri tvorbe PHRSR Nitrianske Rudno: PHRSR

- je založený na kvalitných a overených dátach,
- je výsledkom komplexných analýz, ktoré sa dotýkajú troch kľúčových oblastí: hospodárskej, sociálnej a environmentálnej politiky,
- je vytvorený partnerstvom hlavných aktérov územia,
- je v súlade s udržateľným využívaním hodnôt a zdrojov konkrétneho územia,
- je vyjadrením vízie v konkrétnych stratégiách a rozvojových projektoch.

Dokument je členený na päť hlavných častí (A – E), ktoré sa následne delia na parciálne časti v závislosti od daného kontextu:





ČASŤ A – ANALYTICKÁ ČASŤ

A. I ANALÝZA VNÚTORNÉHO PROSTREDIA

1 Základná charakteristika obce a jej stručný historický vývoj

Základné informácie o obci

Z hľadiska územnosprávneho členenia Slovenska a členenia na regióny NUTS tvorí obec Nitrianske Rudno samostatný NUTS 5 (LAU 2) región. Na úrovni NUTS 4 (LAU 1) ho zaraďujeme do okresu Prievidza a na úrovni NUTS 3 do Trenčianskeho samosprávneho kraja, ktorý je spolu s Trnavským a Nitrianskym krajom jednotkou Západné Slovensko na úrovni NUTS 2.

Východná časť katastrálneho územia podľa geomorfologického členenia Slovenska (Atlas krajiny SR, 2002) patrí do fatransko-tatranskej oblasti, celku Hornonitrianska kotlina, podcelku Rudnianska kotlina. Západná časť katastrálneho územia je zaradená do celku Strážovské vrchy, podcelku Nitrické vrchy a časti Rokoš.



V súčasnosti má obec 1 921 obyvateľov (stav k 31. 12. 2014), ktorých národnostné zloženie tvoria obyvatelia slovenskej, českej, nemeckej, ruskej a moravskej národnosti. Hustota zaľudnenia je 133,72 obyv./km².

História

Najstaršia písomná správa o obci je z roku 1275. Už samotný názov prezrádza, že Nitrianske Rudno sa vyvinulo z baníckej osady. V roku 1348 obec vystupuje pod menom Rudno. Pôvodne patrila obec zemianskemu rodu Diviackovcov, v 16. storočí Ujfalušiovcov a neskôr, žiaľ bez bližšie určeného



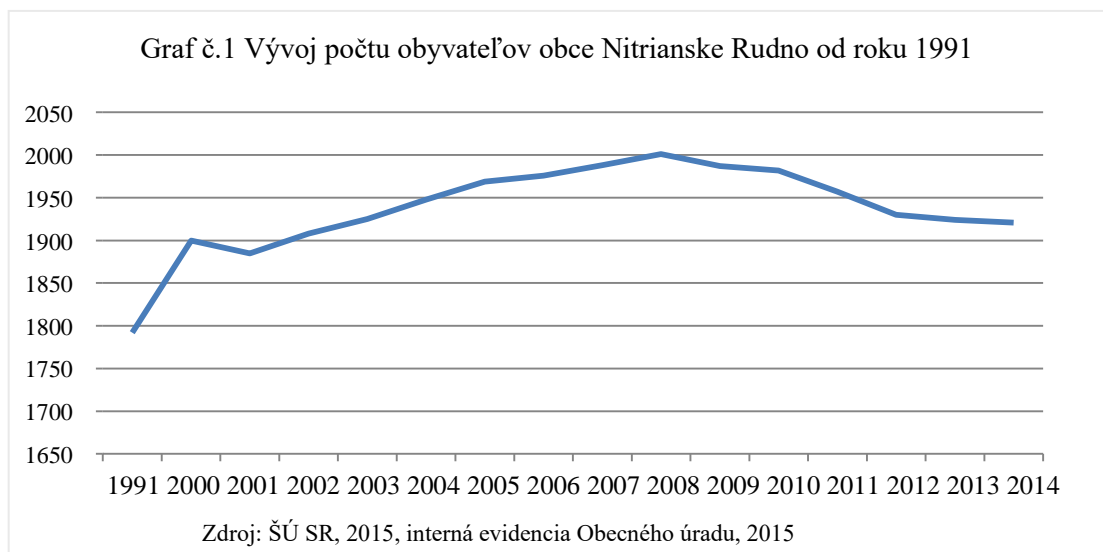
časového obdobia, rodu Rudnayovcom. Miestni obyvatelia boli chudobní a zaoberali sa predovšetkým poľnohospodárstvom, o čom svedčí aj časť obecného znaku. Rudnayovci vlastnili aj obec Kršťanová Ves, ktorá je od roku 1924 súčasťou Nitrianskeho Rudna s jedným katastrálnym územím. V rokoch 1804-1816 bol postavený na mieste dreveného kostolíka, zničeného požiarom, rímsko – katolícky kostol, ktorý je dominantou obce. Kostol je zasvätený sv. Andrejovi-Svoradovi a Benediktovi.

2 Obyvateľstvo

Medzi základné ukazovatele vývoja obce patria práve tie o vývoji a stave obyvateľstva. Dynamika pohybu a meniacej sa štruktúry populácie je odrazom pôsobenia vonkajších aj vnútorných podmienok a ponúka podnety na rozvojové vízie, ako aj opatrenia do budúcnosti, a preto jej treba venovať adekvátnu pozornosť.

Vývoj počtu obyvateľov odzrkadľuje celkové sociálno-kultúrne, demografické a ekonomické procesy prebiehajúce na úrovni celej spoločnosti, čiastočne je aj odrazom významu obce v štruktúre osídlenia a lokálnych zmien.

2.1 Vývoj počtu obyvateľov



Populačný rast, ktorý sa naštartoval v druhej polovici 20. storočia, pokračuje aj v roku 1991. Obec bola zaradená medzi strediskové obce ako stredisko miestneho významu. Rast počtu obyvateľov obce sa nezastavil a neskôr sa približoval až k hranici 2 000 obyvateľov. Následný pokles počtu obyvateľov je spôsobený poklesom natality – čo je dôsledkom demografických trendov a vývojom reprodukčného a rodinného správania, ktoré sú odrazom spoločenských a sociálnych zmien, ktoré nastali v strednej Európe, rovnako tak sa tento trend poklesu natality prejavuje aj na území celej Slovenskej republiky. V poslednej dekáde môžeme hovoriť o stagnujúcom počte obyvateľov v pomerne úzkom pásme okolo priemernej hodnoty 1 920 obyvateľov. K 31.12. 2014 mala obec Nitrianske Rudno 1 921 obyvateľov.



2.2 Pohyb obyvateľstva

Prirodzený pohyb obyvateľstva

Prirodzený prírastok vyjadruje rozdiel počtu živonarodených a zomretých. V sledovanom období počas rokov 2001 – 2014 nadobudol tento údaj v obci Nitrianske Rudno záporné hodnoty najmä po roku 2010 až po rok 2013 – počet zomretých teda v týchto rokoch prevažoval nad počtom živonarodených. Počas zvyšného obdobia sme nezaznamenali podobný jav a teda počet živonarodených bol vyšší ako počet zomretých, pričom najvyšší prirodzený prírastok zaznamenávame už v roku 2004 a súčasne v roku 2009. V roku 2014 bol tento údaj rovný nule – čo poukazuje na vyrovnaný počet živonarodených k počtu zomretých. (Tab.č.10 Vývoj prirodzeného prírastku obce Nitrianske Rudno, príloha).

Migračný pohyb obyvateľstva

Obec Nitrianske Rudno sa v súčasnosti vyznačuje vyšším počtom prisťahovaného obyvateľstva ako je počet vystávaných, pričom v minulosti bola situácia opačná. Najvyšší migračný prírastok je možné pozorovať práve v minulom roku 2014, kedy sa do obce prisťahovalo 43 obyvateľov, pričom počet vystávaných sa rovná hodnote 18. (Tab. č. 11 Vývoj migračného prírastku obce Nitrianske Rudno, príloha). Za predchádzajúce roky naopak pozorujeme spomínaný migračný úbytok. Tento obrat pripisujeme faktu, že obec patrí medzi obce s výhodou polohou, dobrou dostupnosťou a predovšetkým vybudovanou občianskou a sociálnou vybavenosťou – preto prognózujeme i ďalšiu pozitívnu migračnú bilanciu, zvyšovanie počtu obyvateľov obce a využívanie jej potenciálu.

Celkový pohyb obyvateľstva

Z vyššie uvedeného vyplýva, že v obci Nitrianske Rudno sledujeme v poslednom období prirodzený prírastok rovný nule v spojitosti s pozitívnym migračným prírastom. Vďaka spojitosti týchto dvoch faktorov dosahuje celkový prírastok obyvateľstva (sčítaním prirodzeného a migračného prírastku obyvateľov) počas posledných rokov kladné hodnoty. Skutočný potenciál obce získavať nových obyvateľov bude závisieť rovnako ako od globálnych vývojových tendencií tak i od samostatnej obce, jej rozvojovej politiky, trvalého udržania rozvoja a kvality života v obci, ponuky služieb a zlepšovania infraštruktúry.



2.3 Štruktúry obyvateľstva

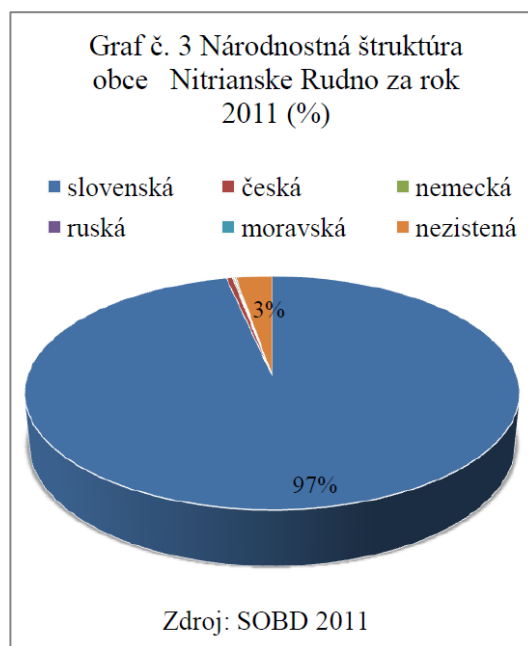
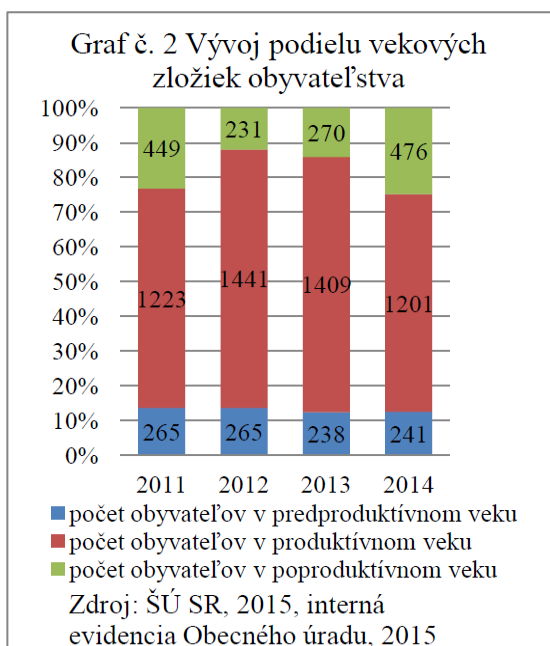
Keďže súčasné štruktúry obyvateľstva sú výsledkom určitého predchádzajúceho vývoja, pri ich hodnotení budeme vychádzať aj z predchádzajúcich rokov.

Štruktúra obyvateľstva podľa pohlavia a veku

Veková skladba obyvateľstva poukazuje na rozloženie obyvateľstva v jednotlivých vekových kategóriách. Podiel obyvateľov v produktívnej zložke obyvateľstva zaznamenal v roku 2014 výrazný pokles, pričom podiel obyvateľov v poproduktívnej časti obyvateľstva zaznamenal naopak nárast.

Národnostná štruktúra

V obci Nitrianske Rudno žijú občania, ktorí sa podľa posledných dostupných údajov z roku 2011 hlásia v prevažnej väčšine k slovenskej národnosti (97 %). Obyvateľstvo je teda z hľadiska národnostnej skladby homogénne. Iné národnosti nie sú významnejšie zastúpené. Druhou najpočetnejšou národnosťou je skupina nezistená (3%).



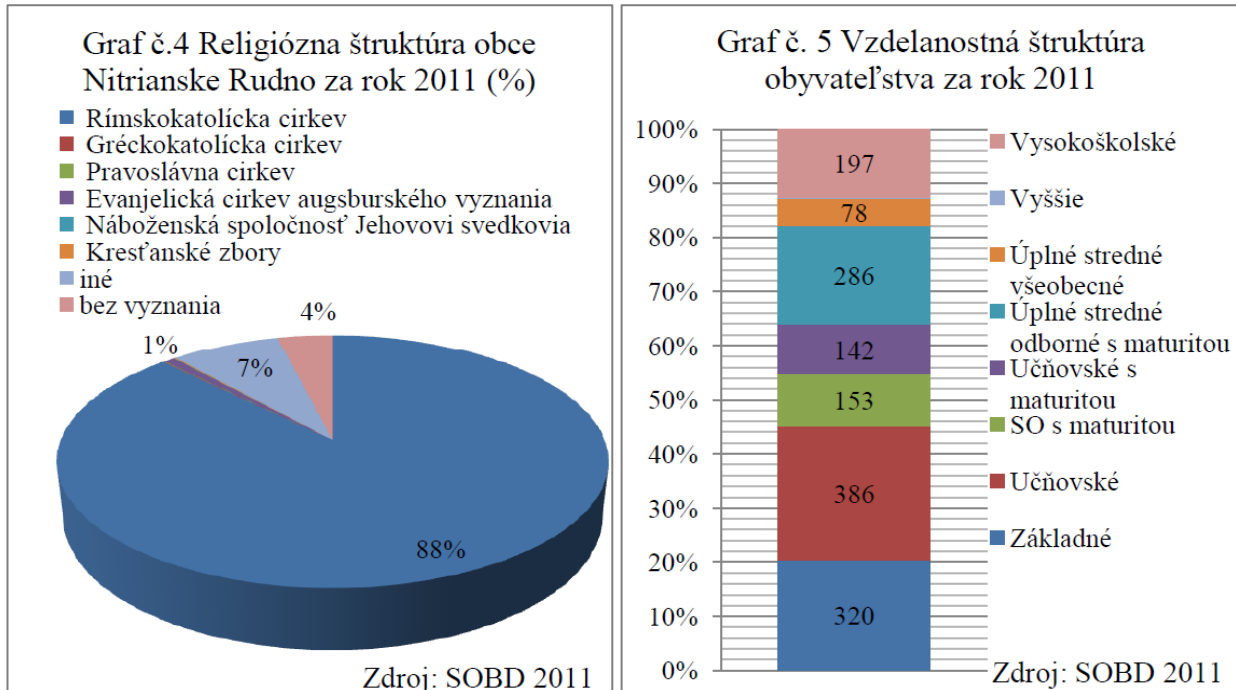
Religiózna štruktúra

Z hľadiska religiozity je obyvateľstvo obce prevažne rímskokatolíckeho vierovyznania (88%). Druhou najpočetnejšiu je kategória Iné (7%). Tretou najpočetnejšiu je kategória Bez vyznania (4%). Z hľadiska náboženského vyznania je teda štruktúra obyvateľstva taktiež homogénna.



Vzdelanostná štruktúra

Obyvatelia obce majú na základe posledných dostupných údajov z roku 2011 vo väčšine prípadov ukončené učňovské vzdelanie (386 osôb). Ďalšími najpočetnejšími skupinami sú obyvatelia, ktorí majú ukončené základné vzdelanie (320 osôb). Podiel obyvateľov s vysokoškolským vzdelaním je 197 osôb



Štruktúra obyvateľstva podľa ekonomickej aktivity

Rovnako ako pri predchádzajúcich štruktúrach obyvateľstva (národnostná, religiózna a vzdelanostná štruktúra) sme aj v tomto prípade vychádzali z posledných dostupných údajov za rok 2011. V roku 2011 bolo z celkového počtu 1957 obyvateľov ekonomicky aktívnych 973 obyvateľov, čo je 49,71 % všetkého obyvateľstva. V roku 2011 bol počet evidovaných nezamestnaných 122, čo predstavuje 9,97 % z počtu obyvateľov v produktívnom veku. Počet uchádzačov o zamestnanie v roku 2014 bol 138 obyvateľov.

Nezamestnanosť

Miera nezamestnanosti prestavovala v roku 2014 v okrese Nitra 8,64 %. Počet uchádzačov o zamestnanie v obci Nitrianske Rudno sa od roku 2007 neustále zvyšuje. Najvyššia nezamestnanosť bola v roku 2013, a to 153 obyvateľov, čo predstavuje 10,85 % z počtu obyvateľov v produktívnom veku. Muži uchádzajúci sa o zamestnanie od roku 2010 mierne prevyšovali ženy, tak ako i v nasledujúce roky až do súčasnosti. Aktuálne údaje za rok 2014 poukazujú na 138 uchádzačov o zamestnanie, čo predstavuje 12,53 % z celkového počtu ekonomicky aktívnych obyvateľov.



Tabuľka č.1 Počet uchádzačov o zamestnanie v obci Nitrianske Rudno

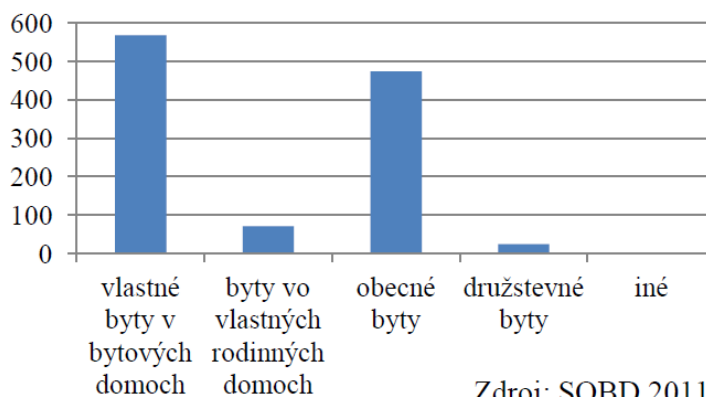
Rok	Počet uchádzačov o zamestnanie		
	Ženy	Muži	Spolu
2007	40	37	77
2008	23	23	46
2009	53	47	100
2010	62	65	127
2011	63	69	132
2012	58	81	139
2013	68	85	153

Zdroj: Štatistický úrad SR

3 Domový a bytový fond

Bytový fond tvorí z väčšej časti tradičná zástavba rodinných domov, zväčša jednopodlažných. Významné zastúpenie majú aj byty v bytových domoch. Štyri bytové domy sa nachádzajú na Hlavnej ul. (3-podlažné), na Okružnej ul. sú ďalšie tri bytové domy (2-podlažné). Nový bytový dom (4-podlažný) bol vybudovaný v areáli ZŠ.

Graf č. 6 Počet bytov podľa formy vlastníctva za rok 2011



Podiel neobývaných bytov je pomerne nízky – 8,16 % z celkového počtu bytov. Hlavnou príčinou je horší stavebno-technický stav bytového fondu v starších objektoch, ktoré nie sú prispôsobené súčasným štandardom bývania. Tento bytový fond sa prevažne využíva na rekreačné účely. Predovšetkým ide o rekreačné chalupy, ktoré boli pred tým trvale neobývané.

Podľa formy vlastníctva majú byty vo vlastných rodinných domoch jednoznačnú prevahu (568 bytov).



Tabuľka č.2 Počty domov podľa typu v roku 2011 podľa SOBD

počty domov podľa typu	
obývané (rodinné, bytové, iné)	490
neobývané	40

Tabuľka č.3 Počty bytov podľa formy vlastníctva v roku 2011 podľa SOBD

počet bytov podľa formy vlastníctva	
vlastné byty v bytových domoch	568
byty vo vlastných rodinných domoch	70
obecné byty	474
družstevné byty	24
iné	0

Vychádzajúc ďalej z výsledkov SOBD 2011, v obci Nitrianske Rudno sa nachádza spolu 530 domov, z ktorých je 490 obývaných a 40 bytov neobývaných. Podľa formy vlastníctva majú domy vo vlastníctve fyzických osôb jednoznačnú prevahu (490 domov).

4 Občianska vybavenosť

Občianska vybavenosť je vybudovaná na úrovni základnej vybavenosti. Väčšina zariadení občianskej vybavenosti sa koncentruje v centrálnej časti obce, po oboch stranách Hlavnej ul. Výnimkou je len areál základnej školy, situovaný na západnom okraji obce (na Školskej ul.). Ďalšie zariadenia sú rozptýlené v iných častiach zastavaného územia. Lokalitou s koncentráciou prevažne komerčnej občianskej vybavenosti, viazanej na špecifický segment zákazníkov, je rekreačná zóna pri vodnej nádrži.

Podľa charakteru subjektov môžeme občiansku vybavenosť v obci rozčleniť do dvoch základných skupín: nekomerčná sociálna vybavenosť (školsťvo, kultúra, administratíva) a skupina komerčnej vybavenosti.

Nekomerčná občianska vybavenosť

Zdravotníctvo

V obci sa nachádza zdravotné stredisko. V zdravotnom stredisku majú ambulancie 2 praktickí lekári, 2 detskí lekári, 2 stomatológovia a 1 gynekológ; je tu aj lekárneň. Služi taktiež pre 11 spádových obcí. Špecializované ambulantné výkony sú zabezpečované v Nemocnici s poliklinikou v Bojniciach, Uniklinike v Prievidzi a v Poliklinike v Novákoch.



Sociálna starostlivosť

Pri vodnej nádrži je zariadenie sociálnych služieb Senior – nezisková organizácia. Zariadenie poskytuje komplexné sociálno-zdravotnícke služby: Zariadenie pre seniorov s kapacitou 33 lôžok, Domov sociálnych služieb s kapacitou 6 lôžok a Dom ošetrovateľskej starostlivosti s kapacitou 26 lôžok. Toto zariadenie poskytuje celodennú starostlivosť pre fyzické osoby a ťažko zdravotne postihnutých a má 40 zamestnancov. V obci funguje terénna opatrovateľská celodenná služba pre FO (fyzické osoby) a ZŤP (zdravotne ťažko postihnutých) v domácnostiach. Obec nedisponuje vlastnými priestormi pre ďalšiu činnosť seniorov (chýba klub pre seniorov a pod.).

Školstvo a výchova

V obci sa zo školských zariadení nachádza materská škola, základná škola a základná umelecká škola (detašované pracovisko ZUŠ Bojnice).

Materská škola

Materská škola sa nachádza na Hlavnej ulici. Navštevuje ju 86 detí. Nachádzajú sa tu 4 triedy, pričom 1. triedu navštevuje 15 žiakov, 2. triedu navštevuje 22 žiakov, 3. triedu navštevuje 24 žiakov a 4. triedu navštevuje 25 žiakov. Výchova je zabezpečovaná pracovníkmi pedagogického (8) i nepedagogického (7) vzdelania.

Základná škola

Základnú školu v šk. roku 2014/2015 navštevuje 362 žiakov. Pôsobí tu 33 pedagogických zamestnancov a 14 nepedagogických zamestnancov. Žiaci sú rozdelení do osemnástich tried. Každá trieda má priemerne 20 žiakov.

Súčasťou areálu je aj telocvična a ihrisko, ktoré sa môže využívať na viaceré športy, ako napríklad na futbal, hokejbal, hádzanú, tenis a iné. V telocvični sú organizované i kultúrne akcie.

Kultúra a šport

Kultúrnu základňu v obci tvorí obecná knižnica, ktorú môžu obyvatelia obce navštevovať. Je často využívaná miestnym obyvateľstvom a poskytuje základné knižničné služby, ako vypožičiavanie knižných titulov, časopisov, vydávanie čitateľských preukazov.

Pre športové aktivity obyvateľov sa využíva obecný futbalový štadión TJ Nitrianske Rudno, vybavený šatňami a jednoduchou tribúnou, ako aj nové multifunkčné ihrisko, ktoré bolo vybudované v areáli autokempingu. Futbalový štadión sa nachádza východne od obce, pod hrádzou vodnej nádrže. V obci sa nachádza aj vodná nádrž Nitrianske Rudno. Slúži hlavne na kúpanie, jachting, rybolov a vodné športy. Pri nádrži je reštaurácia, turistická ubytovňa, chatová osada a autokemping. Spoločne s vodnou nádržou Kanianka sú to jediné dve prírodné vodné plochy v prievdzskom regióne, ktoré navštevujú turisti aj z iných krajín.



Obec tiež usporadúva mnoho kultúrnych podujatí, ako napríklad Fašiangy, Rudnianske dni, Deň matiek, Silvestrovské a Vianočné stretnutia občanov a ďalšie. Rovnako tak i mnoho športových podujatí, ako napríklad Crossteamove preteky, ktoré usporadúva ŠK Crossteam Nitrianske Rudno. V obci pôsobí i Klub stolných tenistov, Moto KLUB a TJ Priehrada. V obci už od roku 1990 funguje Chrámový spevácky zbor Fraňa Madvu, folklórna skupina Rokôška, ktorá vznikla už v roku 1986 a má 20 členov a tiež Detská ľudová hudba spod Rokoša.

V obci sa nenachádza kultúrny dom. Tento objekt je definovaný ako verejnoprospešná stavba, aj z tohto dôvodu má obec víziu kultúrny dom dobudovať. V súčasnosti sú kultúrne akcie organizované v zasadačke ObÚ, v telocvični ZŠ a na športovom ihrisku.

Verejná správa a administratíva

Obec je vybavená viacerými zariadeniami verejnej správy. Budova obecného úradu patrí k medzivojnovým stavbám, sídlil tu notársky úrad. Táto budova bola niekoľko krát zrekonštruovaná, rozsiahla modernizácia bola vykonaná v roku 2008. Pošta sa nachádza v objekte na Poštovej ulici.

Komerčná občianska vybavenosť

Stravovanie, ubytovanie a maloobchodná sieť

V obci je viacero ubytovacích zariadení – či už ide o apartmány, chalupy alebo penzión Orion. V autokempingu sa nachádzajú unimobunky, dá sa tu tiež stanovať či odstaviť karavan. V obci sa ďalej nachádzajú i zariadenia pre stravovanie, ako napríklad reštaurácia U Kohúta, kaviareň Caffè Meka alebo miestne Pohostinstvo.

Do maloobchodnej siete patria zariadenia trhového charakteru, ktoré reprezentujú zariadenia obchodno-obslužnej vybavenosti. V obci sú predajne potravín a potravinárskych výrobkov Market, Tempo, ZELOV, Potraviny a iné predajne ostatného tovaru – ako napríklad drogeria, papiernictvo, noviny a časopisy, kvetinárstvo, hračkárstvo a predajňa s textilom.

V prípade rastu počtu návštevníkov je potrebné okrem primeraných ubytovacích kapacít rôzneho štandardu zabezpečiť aj dostatočné kapacity spoločného stravovania.

Vybavenosť služieb

V obci Nitrianske Rudno sú lokalizované zariadenia celo-obecného významu. Ide najmä o stavebniny, pohrebnú službu, autopožičovňu či prevádzku čerpacej stanice Ross a iné. V zastavanom území obce sú rozptýlené ďalšie remeselné-výrobné prevádzky: stolárstvo u Šutinského, sklenárstvo, krajčírska dielňa či železiarstvo. Medzi využívané služby obce zaraďujeme i kozmetický salón Patrícia a masážny salón, ktoré sú využívané aj obyvateľmi okolitých obcí.



Ochrana obyvateľov a majetku

V obci v súčasnosti nie sú vybudované žiadne väčšie zariadenia civilnej ochrany. Ukrytie obyvateľov je riešené formou jednoduchých úkrytov budovaných svojpomocne. Väčšia časť objektov v obci je podpivničená, pivničné priestory môžu slúžiť pre ukrytie obyvateľstva. Pre účely civilnej ochrany sú určené zhromažďovacie priestory niektorých verejných budov (ZŠ, zdravotné stredisko).

V obci Nitrianske Rudno sa nachádza požiarna zbrojnica, ktorej budova si vyžaduje rekonštrukciu. Je tu organizovaný dobrovoľný hasičský zbor, ktorý má 20 členov. Zbor disponuje požiarnym vozidlom. Ďalej protipovodňovú ochranu obce účinne plní vodná nádrž Nitrianske Rudno, ktorá bola vybudovaná na rieke Nitrica v roku 1957.

V obci sa nachádza obvodné oddelenie Policajného zboru Nitrianske Rudno patriace pod Okresné riaditeľstvo Policajného zboru v Prievidzi. Má 20 členov a zabezpečuje v obci ochranu poriadku, boj proti trestnej činnosti, odhaľovanie a objasňovanie priestupkov a trestných činov.

5 Technická infraštruktúra

Elektrická energia

V obci sa nachádza v súčasnosti 15 trafostaníc. Z hľadiska plánovaného rozvoja a z neho vyplývajúceho predpokladu nárastu spotreby elektrickej energie, nebudú existujúce trafostanice pri ich súčasnom výkone postačovať. Navrhované riešenie počíta so zvyšovaním inštalovaného výkonu niektorých existujúcich transformačných staníc, ako aj so zriadením 2 nových transformačných staníc. V širšom okolí obce sa nachádzajú dôležité energetické zariadenia na výrobu elektrickej energie – tepelná elektrárň v Zemianskych Kostolnoch (ENO - Elektrárň Nováky), ako aj uzly elektrizačnej sústavy. Obce v okolí Novák, vrátane obce Nitrianske Rudno, sú elektrickou energiou zásobované z elektrickej rozvodnej stanice 110/22 kV v Bystričanoch.

Vodovod

Obec Nitrianske Rudno má vybudovanú vodovodnú sieť, na ktorú je napojených takmer 100% domácností. Verejný vodovod je zásobovaný z vlastného zdroja vody – prameň Marušina

- Smolena, ktorý má výdatnosť 11l za 1sek a pramení pod Rokošom v k. ú. Nitrianske Rudno.

Kanalizácia

Splašková kanalizácia v obci nie je vybudovaná. Odpadové vody sa zhromažďujú do žump rodinných domov, zariadení občianskej vybavenosti a výroby a sú likvidované individuálne jednotlivými vlastníkmi. Absencia kanalizácie ohrozuje stav povrchových i podzemných vôd a tým zaťažuje životné prostredie a zhoršuje podmienky pre život obyvateľstva.



Plynofikácia

Celá obec je plynofikovaná. Obec bola plynofikovaná v rokoch 1997 – 2001. Prívod zemného plynu do regulačnej stanice RS 5000/2/2 440 je zabezpečený cez VTL pripojovací plynovod Nováky – Nitrianske Rudno DN 100, PN 25, vysadeného z VTL plynovodu Nitra – Partizánske – Nováky – Prievidza DN 300 PN 25. Regulačná stanica je situovaná na východnom okraji obce pri bytových domoch.

Telekomunikácie a internet

Obec Nitrianske Rudno disponuje vlastnou telefónnou ústredňou, ktorá sa nachádza sa v budove Poštového úradu Nitrianske Rudno. V obci sa nachádza i telefónny automat. Na celom území obce Nitrianske Rudno je pokrytie signálu mobilných operátorov Orange, Telekom a O₂, ktoré občania vo veľkej miere využívajú. Pokrytie internetom je zabezpečované prostredníctvom telekomunikačných operátorov.

Odpadové hospodárstvo

V obci je organizovaný separovaný zber odpadu pre papier, sklo a plasty, elektroodpad a objemný odpad. Zriadený je zberný dvor a kompostovisko na Športovej ul., prevádzkovaný vlastnými verejnoprospešnými službami. S týmito priestormi sa počíta aj v budúcnosti. Odvoz týchto separovaných surovín sa zabezpečuje raz mesačne. Odvoz komunálneho odpadu sa zabezpečuje raz za dva týždne.

6 Ekonomická štruktúra

Zameranie podnikateľskej činnosti v Nitrianskom Rudne je rôznorodé, nachádzajú sa tu podnikateľské subjekty zamerané na poľnohospodárstvo, ako napríklad AGRO EPEK, ale aj na služby, akými sú napríklad kozmetický salón, masážny salón, krajčírstvo a iné. V obci sú tiež remeselné výrobné prevádzky a výrobné služby so zameraním na stolárstvo a stavebné práce.

7 Rozpočet a finančné hospodárenie obce

Rozpočet obce na rok 2015 bol zostavený podľa ustanovenia § 10 odsek 7) zákona č. 583/2004 Z. z. o rozpočtových pravidlách územnej samosprávy a o zmene a doplnení niektorých zákonov v znení neskorších predpisov.

Rozpočet bol zostavený vyrovnaný, bežný rozpočet bol prebytkový a kapitálový rozpočet bol schodkový. Na rok 2015 boli schválené celkové príjmy vo výške 1 269 995,14 € a výdavky v tej istej hodnote.



Tab. č. 4 Rozpočet obce Nitrianske Rudno na rok 2015 v celých EUR

	schválený rozpočet na rok 2015 (€)	rozpočet 2015 po zmenách (€)		schválený rozpočet na rok 2015 (€)	rozpočet 2015 po zmenách (€)
příjmy celkom	1.269.995,14	1.301.263,60	výdavky celkom	1.269.995,14	1.301.263,60
bežné príjmy	1.238.809,20	1.270.077,66	bežné výdavky	1.230.267,24	1.261.535,70
kapitálové príjmy	5.490,71	5.490,71	kapitálové výdavky	18.000	18.000
příjmové finančné operácie	25.695,23	25.695,23	výdavkové finančné operácie	21.727,90	21.727,90

Zdroj: Závěrečné účty obce Nitrianske Rudno, 2015

Rozpočet na rok 2015 bol tvorený s výhľadom na nasledujúce roky. Najvyššie daňové príjmy dosahuje obec v roku 2014, najnižšie v roku 2011. V roku 2015 bol rozpočet vyrovnaný, príjmy aj výdavky dosahovali rovnakú hodnotu.

Tab. č. 5 Štruktúra daňových príjmov (v EUR)

	2011	2012	2013	2014
prevod podielu dane z príjmov fyzických osôb	440 363,99	436 099,71	499 533,47	521 264,15
podiel na dani z nehnut. - z pozemkov	8 953,47	8 932,06	10 911,06	10 890,55
podiel na dani z nehnut. - zo stavieb	32 062,48	32 949,30	33 123,95	33 412,70
podiel na dani z nehnut. - z bytov a NP	257,13	293,24	375,06	435,76
daň za psa	933,75	1 014,17	1 055	1 082,92
daň za užívanie verejného priestranstva	1 098,42	1 529	1 446,80	1 671,30
podiel na poplatku za komunálny odpad	27 417,71	30 611,30	31 964,07	33 942,42
daňové príjmy spolu	511 086,95	511 428,78	578 409,41	602 699,80

Zdroj: Závěrečné účty obce Nitrianske Rudno, 2015



8 Ex-post hodnotenie realizácie predchádzajúceho PHRSR

Tab.č. 6 Prehľad projektov, pri ktorých sa obec Nitrianske Rudno uchádzala o poskytnutie NFP počas programového obdobia 2007 – 2013

P.č.	Rok podania projektu	Názov projektu	Žiadateľ	Poskytovateľ	Úspešnosť
1.	2008	ZŠ Nitrianske Rudno, komplexná obnova a modernizácia	OBEC	ROP	Nie
2.	2009	Rekonštrukcia hasičskej stanice v obci Nitrianske Rudno	OBEC	ROP	265 477,98 €
3.	2009	ZŠ Nitrianske Rudno, komplexná obnova a modernizácia	OBEC	ROP	1 095 464,6 €
4.	2010	Revitalizácia centrálnej zóny obce Nitrianske Rudno	OBEC	ROP	456 438 €
5.	2010	Zberný dvor pre separáciu komunálneho odpadu v obci Nitrianske Rudno	OBEC	OPŽP	Nie
6.	2011	Zberný dvor pre separáciu komunálneho odpadu v obci Nitrianske Rudno	OBEC	OPŽP	Nie

Zdroj: Interná evidencia OBÚ, 2015

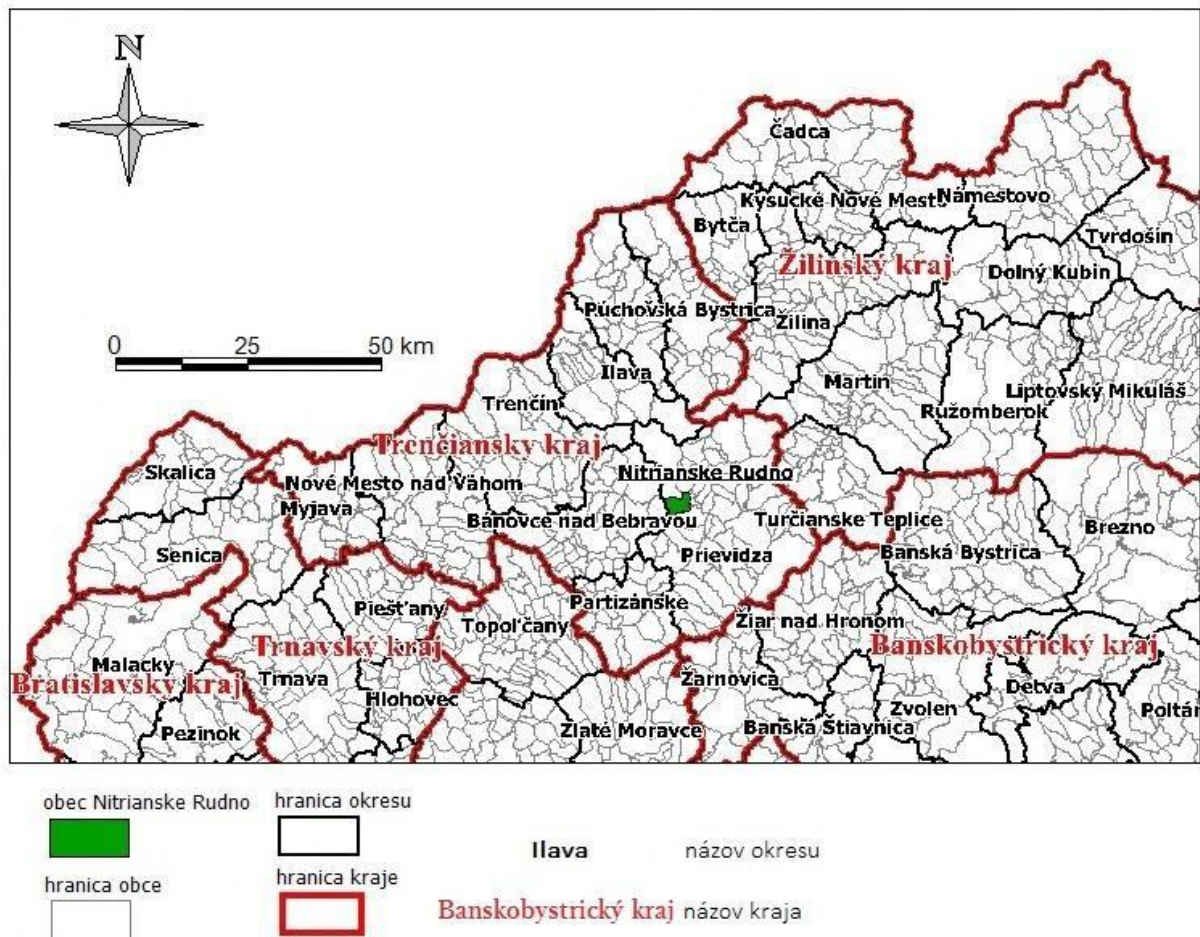


A. II ANALÝZA VONKAJŠIEHO PROSTREDIA

9 Poloha

Obec Nitrianske Rudno sa nachádza v západnej časti Slovenskej republiky v Trenčianskom kraji v okrese Prievidza. Matematicko-geografická poloha obce Nitrianske Rudno je daná súradnicami 48° 47' 59" severnej geografickej šírky a 18° 28' 42" východnej geografickej dĺžky. Obec Nitrianske Rudno, leží v západnej časti Hornonitrianskej kotliny, na styku masívu Rokoša s Rudnianskou dolinou, na pravostrannej nive riečky Nitrica. Kataster obce leží v nadmorskej výške v rozmedzí od 291 m n. m. do 996 m n. m. Najnižšiu výšku dosahuje pri Nitrici, na južnom okraji k. ú., najvyššiu pod vrcholom Rokoš na juhovýchodnom okraji k. ú. Stred obce je vo výške 313 m. n. m. Reliéf územia je veľmi členitý.

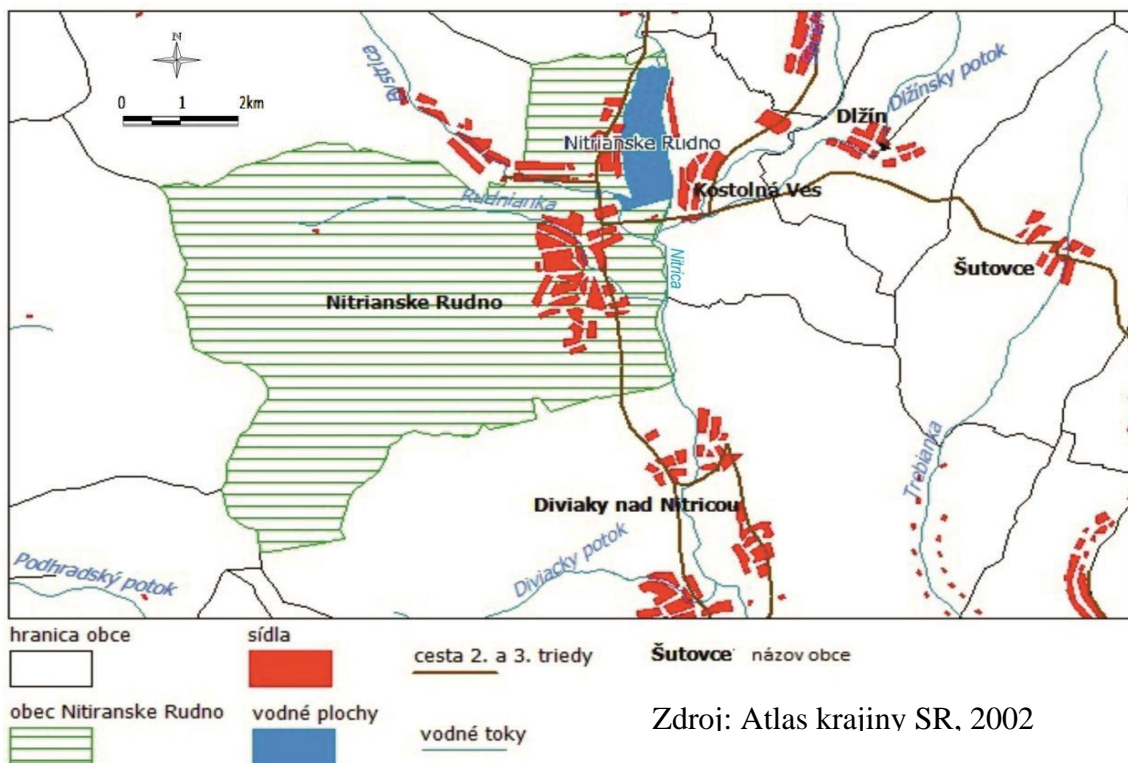
Mapa č.1: Poloha obce Nitrianske Rudno vzhľadom na administratívne členenie SR



Zdroj: Atlas krajiny SR, 2002



Mapač.2 Poloha Nitrianskeho Rudna vzhľadom na okolité sídla a dopravné komunikácie



10 Doprava a dostupnosť územia

Dopravnú infraštruktúru v obce Nitrianske Rudno tvoria miestne komunikácie a chodníky. Nachádza sa tu 5 autobusových zastávok a viacero parkovacích miest – lokalizované hlavne v centrálnej časti obce pri zariadeniach občianskej vybavenosti – pri reštaurácii a predajni Jednota a zdravotnom stredisku. Dopravná dostupnosť obce je výhodná – prispieva k tomu predovšetkým poloha na ceste II. triedy č. II/574 Diviacka Nová Ves Ilava. Trasa je vedená stredom zastavaného územia obce. Napojenie na sieť ciest I. triedy (č. I/50, I/64) je pri Novákoch, resp. Prievidzi. Cesta č. II/574 zabezpečuje spojenie s Ponitrim a Považím.

Tabuľka č.7 Vzďialenosť a časová dostupnosť z obce Nitrianske Rudno do okolitých miest

Mesto	Vzďialenosť v km	Časová dostupnosť v min
Bojnice	13,5	19
Prievidza	16,9	26
Bánovce nad Bebravou	30,4	28
Trenčín	59,5	58
Topoľčany	44,1	46
Nitra	74	72

Zdroj: GoogleMaps, 2015



10.1 Cestná doprava

Cestná doprava je v obci dominantnou, o čom svedčí i fakt, že na spomínanom úseku (úsek č. 92810) Diviacka Nová Ves – Nitrianske Rudno cesty č. II/574 predstavovalo podľa sčítania dopravy z r. 2010 dopravné zaťaženie 4428 voz./24 hod. Podľa údajov zo sčítania dopravy z roku 2010 sa oproti roku 2000 intenzita dopravy zvýšila o 81% z úrovne 2440 voz./24 hod.

Obcou prechádzajú i ďalšie cesty, pričom cesty II. triedy a cesty III. triedy, ktoré majú spravidla miestny význam, sú v správe Trenčianskeho samosprávneho kraja:

- pri vodnej nádrži z cesty II/574 odbočuje cesta III. triedy č. III/05062 križ. s II/574 Nitrianske Rudno – Kostolná Ves – Šutovce
- na rozhraní k. ú. Nitrianske Rudno a k. ú. Rudnianska Lehota z cesty II/574 odbočuje cesta III. triedy č. III/57406 križ. II/574 Nitrianske Rudno – Rudnianska Lehota Uvedenú dopravnú sieť dopĺňajú miestne komunikácie v správe obce. Šírkové

usporiadanie cesty III. triedy v zastavanom území sa navrhuje do budúcnosti v kategórii MZ 8,5(8,0)/50 vo funkčnej triede B3 a v kategórii C 7,5/60 mimo zastavaného územia. Tieto miestne komunikácie zabezpečujú priamy prístup a priamu obsluhu všetkých objektov – rodinných domov, bytových domov, objektov občianskej vybavenosti či lesných pozemkov a poľnohospodárske hony v rámci katastra.

10.2 Autobusová doprava

Obcou prechádza denne niekoľko priebežných autobusových spojov. Pravidelnú autobusovú dopravu na území obce prevádzkuje SAD Prievidza. Autobusy premávajú na viacerých linkách do miest Prievidza, Nováky a okolitých obcí spádového územia. Priame spojenie s okresným mestom Prievidza zabezpečuje v pracovných dňoch 31 spojov.

Tabuľka č.8 Počet priamych spojov v obci Nitrianske Rudno

počet priamych autobusových spojov za 24 hodín	
mesto/obec	počet spojov
Prievidza	31
Nováky	18

Zdroj: www.cp.sk

10.3 Železničná doprava

V obci sa nenachádza železničný dopravný ťah. Najbližšia železničná stanica je v Novákoch, na trati č. 140 Nové Zámky – Nitra – Prievidza.



10.4 Ďalšie typy dopravy

Cyklistická doprava

V katastri obce sa nachádza aj cyklistická trasa tzv. Bojnický cyklookruh, ktorý je vyznačený po cestách II. a III. triedy v trase Bojnice – Šútovce – Nitrianske Rudno – Nitrianske Sučany. Túto trasu je možné ďalej rozširovať.

11 Prírodné podmienky

Obec Nitrianske Rudno patrí z hľadiska geomorfologického členenia do fatransko- tatranskej oblasti – kam zaradujeme Nitriansku kotlinu a Strážovské vrchy. Z morfoloģickomorfo-metrického hľadiska sa dané územie zaraduje medzi stredne rozčlenené pahorkatiny s výnimkou úzkej nivy Nitrice, ktorá má rovinný reliéf. Západná časť katastrálneho územia má vlastnosti vrchovinového až hornatinového reliéfu. Na geologickej stavbe záujmového územia sa podieľa jadrové pohorie Strážovské vrchy a sedimenty Rudnianskej kotliny, patriacej do Hornonitrianskej kotliny. Strážovské vrchy sú budované vrstevnatými ílovitými vápencami, slieňmi a brekciami. Na styku pohoria a kotliny sa nachádzajú prevažne piesčité a krinoidové vápence. Horninové zloženie Hornonitrianskej kotliny pozostáva z pestrých kaolických ílov, pieskov a štrkov. V okolí Nitrice sa v priebehu kvartéru usadzovali fluviaľne sedimenty zastúpené prevažne hlinami.

Územie obce spadá do povodia rieky Nitra. Patrí k vrchovinovo-nízinnej oblasti, s dažďovo-snehovým režimom odtoku, ktorá dosahuje najvyššie hladiny vody na jar, kedy sa v tejto oblasti topí sneh, ktorý prispieva k zvyšovaniu sa vodnej hladiny. Hydrografické pomery v rozhodujúcej miere ovplyvňuje aj prítok rieky Nitra rieka Nitrica, na ktorej bola v rokoch 1951 - 58 vybudovaná vodná nádrž s celkovým objemom 4,410 mil. m³ so zatopenou plochou 89,7 ha. Nádrž slúži prioritne pre tepelnú elektrárňu v Novákoch a NCHZ. V letnom období sa ale využíva aj na rekreačné účely a rybolov. Dĺžka rieky Nitrica je 51,4 km a plocha jej povodia je 319 km². Rieka Nitrica pramení v Strážovských vrchoch.

V pohorí Strážovských vrchov sa nachádzajú bohaté zásoby podzemných vôd. Majú dobrú kvalitu a vysoký obsah sodíka a nízky obsah síranov, chloridov, dusičnanov a stopových prvkov. Obec Nitrianske Rudno je zásobovaná pitnou vodou spoločne s okolitými obcami z vodných zdrojov Smolena, Marušiná, Granatier a Jama. Vodný zdroj Granatier 1 má výdatnosť 54,9 l/s, Granatier 2 52,0 l/s.

Kotlinová časť riešeného územia patrí do teplej oblasti, okrsku teplého, mierne vlhkého s miernou zimou. Vyššie položená pahorkatinová časť kotliny a svahy pohoria Žiar patria do mierne teplej oblasti, okrsku mierne teplého, vlhkého, vrchovinového. Priemerné ročné teploty sa pohybujú v kotlinovej časti územia okolo 8,5 až 9,5 °C, v horských častiach je to 7,5 až 8,0 °C. Najteplejším mesiacom je júl, najchladnejším január.

V nižších častiach kotliny je priemerný úhrn zrážok okolo 650 mm. Vo vyšších polohách dosahujú ročné úhrny zrážok okolo 800 mm. Rozloženie zrážok v priebehu roka je nerovnomerné. Najviac zrážok



prípadá na letné mesiace - jún a júl, čo je ovplyvnené prevažne lokálnou búrkovou činnosťou. Minimálne množstvo spadne v mesiacoch január – marec. Snehová pokrývka sa vyskytuje v nižších polohách priemerne 40-50 dní v roku, vo vysokých polohách 70-100 dní v roku. Hornonitrianska kotlina patrí k málo veterným oblastiam.

Na úpätí pohoria Rokoš sa nachádzajú prevažne rendziny – pôdny typ, ktorý sa viaže najmä na karbonátové podložie, ako sú vápence, ktoré sa vyskytujú ako príkrovy v Nitrianskych vrchoch. V povodí rieky Nitrice sú to prevažne fluvizeme a pseudogleje. Vo zvyšku k. ú. Nitrianske Rudno prevažujú kambizeme, ktoré sú najrozšírenejší pôdny typ na území Slovenska.

Územie obce je floristicky veľmi pestré. Je podmienené prevažne geologickým podkladom a polohou Rokoša, na ktorom majú južnú hranicu rozšírenia v Západných Karpatoch z horských až vysokohorských druhov veternica narcisokvetá, cesnak bledožltý, repiček repíkovitý, horček včasný karpatský, borovica lesná, dúška alpská. Rôznorodosť klimatických pomerov, mikroklimatických a geologických vplyvov umožňuje spoločný výskyt teplomilných i horských druhov. V území sa nachádzajú viaceré rastlinné druhy európskeho významu, z ktorých najvýraznejšou je výskyt druhu orchidey jazýčkovca jadranského (*Himantoglossum adriaticum*).

Podstatnú časť lesov v riešenom území tvoria bučiny, ktoré vystupujú až na hrebene okolitých hôr. Pod pásmom bučín je pásmo dúbav, ktoré miestami prechádzajú do hrabín. S ubúdajúcou nadmorskou výškou sú bučiny stále viac ovplyvňované hrabom a dubom a prechádzajú do zmiešaných bukovo-hrabových a bukovo-dubových porastov. V najnižších polohách dubové hrabiny prechádzajú do pravých dúbav. Brehové porasty tokov sú miestami tvorené najmä vrbami. Jelše a vrby sú typické dreviny pre pobrežné spoločenstvá, lemujúce brehy rieky Nitrice a prítokov. Lesné plochy pokrývajú väčšinu územia.

V území obce nájdeme aj pestrú faunu, ktorá je podmienená rôznorodosťou klimatických a mikroklimatických pomerov, ako aj členitosťou reliéfu. Nájdeme tu viacero európskych významných druhov živočíchov. Zo spoločenstva polí a lúk sú to napríklad motýle, ohniváček veľký (*Lycaena dispar*) a spriadač kostihojový (*Callimorpha quadripunctaria*). Zo spoločenstva vôd, brehov a vodných nádrží je tu zastúpenie kunky žltobruchej (*Bombina variegata*) a vo vodnej nádrži nájdeme i kapra, šťuku a sumca. Jašterica zelená (*Lacerta viridis*), jašterica bystrá (*Lacerta agillis*) a jašterica múrová (*Podarcis muralis*) predstavujú zástupcov spoločenstiev skalných stien a brál. Na odľahlejších miestach z typických predstaviteľov lesného spoločenstva nájdeme rysa ostrovida (*Lynx lynx*) alebo medveďa hnedého (*Ursus arctos*). V krasových oblastiach, hlavne v jaskyniach, sídli netopier obyčajný (*Myotis myotis*), netopier brvitý (*Myotis emarginatus*), uchaňa čierna (*Borbastella borbastellus*) a podkovár malý (*Rhinolophus hipposideros*). Na území Rokoša sa vyskytujú i voľne žijúce muflóny.



12 Využitie zeme

Celková výmera územia je 14,5 km², z čoho zastavané územie (intravilán obce) predstavuje len 5,21 %. Územie mimo zástavby (extravilán) zaberá 0,76 km² (Tab. č. 15, príloha). Poľnohospodárska pôda na území obce zaberá 29 % z celkovej výmery územia. Jej najväčšou zložkou je orná pôda (2,04km²). Nachádza sa vo východnej časti obce, medzi zastavaným územím a tokom Nitrica. Druhé najvyššie zastúpenie majú trvalé trávne porasty (1,91 km²) (Tab. č. 17, Graf č. 11, príloha). Nachádzajú sa na nezalesnenom úpätí svahu, na prechode medzi zastavaným územím až po hranicu lesa. V minulosti sa intenzívne využívali ako pasienky.

Mimo poľnohospodárskej pôdy sa na území vyskytujú aj vodné plochy (vodná nádrž Nitrianske Rudno) o rozlohe 0,98 km², ktoré predstavujú 7 % z celkovej výmery. Zástavba na území obce Nitrianske Rudno predstavuje len 5%. Lesné pozemky zaberajú najvýraznejšiu časť územia – z celkovej výmery to predstavuje 58 % (Tab. č. 16, Graf č. 10, príloha).

Dané rozčlenenie výmery územia Nitrianskeho Rudna naznačuje, že obec má veľmi dobré prírodné predpoklady pre poľnohospodárske využitie o čom svedčia i veľké poľnohospodárske hony. Veľký potenciál majú aj územia lesných pozemkov, ktoré zaberajú viac ako polovicu celkovej výmery. Vodné plochy majú funkčné využitie ako priemyselná voda a v lete prevažne na rekreačné účely

13 Životné prostredie

13.1 Kvalita ovzdušia, podzemných a povrchových vôd

Medzi oblasti s vysokým znečistením ovzdušia zaradíme celú Hornonitriansku kotlinu, v ktorej leží i obec Nitrianske Rudno. Najvyšší podiel na znečistení ovzdušia kotliny má energetický priemysel, po ktorom nasleduje chemický priemysel a lokálne kúreniská. Kvalitu ovzdušia v obci Nitrianske Rudno ovplyvňujú emisie zo zdrojov znečistenia v južnej časti okresu Prievidza (predovšetkým Elektrárň Nováky v Zemianskych Kostolnoch). Toto znečistenie ovzdušia v oblasti Hornej Nitry sa výrazne premieta i do pôdy. Vplyvom vypúšťaných emisií sa narušuje jej prirodzená bonita. SO₂ zvyšuje kyslosť pôdy, čo si vyžaduje zvýšené náklady na vápnenie. Za posledné dve desaťročia sa uskutočnila ekologizácia výroby elektriny. Od roku 1980 bol pokles CO, NO_x, SO₂ približne polovičný, pričom enormný bol najmä pokles tuhých znečisťujúcich látok.

Za oblasť vzniku potenciálneho znečistenia povrchových vôd možno považovať celý horný tok Nitrice. Hlavnými zdrojmi znečistenia sú obce ležiace na prítokoch do vodnej nádrže a chaty ležiace v jej blízkosti. Absencia kanalizácie ohrozuje stav povrchových i podzemných vôd a tým zaťažuje životné prostredie a zhoršuje podmienky pre život obyvateľstva. Z hľadiska hodnotenia kvality povrchových vôd patrí rieka Nitrica v mieste odberu pod VN Nitrianske Rudno do IV. triedy kvality, a to na základe nevyhovujúcich ukazovateľov základného fyzikálno-chemického znečistenia a mikropolutantov.



13.2 Chránené územie

V k. ú. obce Nitrianske Rudno sa nachádza viacero území, ktoré si vyžadujú zvýšenú ochranu. Najvyšší stupeň ochrany – ochranné pásma I. a II. stupňa vodných zdrojov – predstavujú vodné zdroje **Granatier, Smolena, Marušina a Jama**. Ďalej sa na území v rámci ochrany prírody nachádzajú plochy - **Územie európskeho významu Rokoš, Chránené vtáčie územie Strážovské vrchy, Národná prírodná rezervácia Rokoš, Prírodná pamiatka Košútova jaskyňa a lokálne významná mokraď Vodná nádrž Nitrianske Rudno**.

Územie európskeho významu Rokoš sa nachádza v južnej časti Strážovských vrchov. Hlavná časť územia je lokalizovaná v pododdieloch Rokoš, Rokošské predhorie a Suchý. Najvyšším vrchom územia je vrchol Rokoš (1010 m. n. m.). Predovšetkým v južnej časti pohoria pododdielu Rokoš sa nachádzajú typické strmé skalné útvary so sutinami na ich úpäti. Súčasťou navrhovaného územia je niekoľko rezervácií.

V kategórii národná prírodná rezervácia je to Národná prírodná rezervácia Rokoš, ktorá je chráneným územím s V. stupňom ochrany, ktoré sa nachádza v Nitrických vrchoch. Výmera chráneného územia je 4 604 100m². Táto rezervácia bola zriadená v roku 1974. Zaberá celý vrch Rokoš, ale aj susedné bralá. Ide o jedinú lokalitu Západných Karpát, v ktorej rastie súčasne borovica lesná a dub plstnatý. Faunu tvoria okrem typických miestnych druhov aj muflóny, rys ostrovid či medveď hnedý.

Chránené vtáčie územie Strážovské vrchy bolo vyhlásené 17.09.2009. Jeho výmera je 59 586 ha. Predmetom ochrany je napríklad sokol sťahovavý (*Falco peregrinus*) alebo výr skalný (*Bubo bubo*).

Košútová jaskyňa je prírodná pamiatka vyhlásená v roku 1994, novelizovaná v roku 2009. Jaskyňa je prístupná návštevníkom za účelom zotavenia a poznávania jej prírodných a historických hodnôt.

Vodná nádrž Nitrianske Rudno s prítokom (Kostolná Ves) s rozlohou 960 ha patrí medzi mokrade na hornej Nitre. Je to mokraď s miestnym hydrologickým významom.

14 Cestovný ruch

Obec Nitrianske Rudno z hľadiska zaradenia regiónu do oblasti cestovného ruchu podľa aktuálnej regionalizácie Ministerstva dopravy, výstavby a regionálneho rozvoja zaradujeme do Hornonitrianskeho regiónu cestovného ruchu. Z hľadiska cestovného ruchu poskytuje región vhodné podmienky na cykloturistiku (Bojnický cyklookruh), pešiu turistiku a letný pobyt pri vode predovšetkým v areáli vodnej nádrže Nitrianske Rudno.

Táto rekreačná oblasť vodnej nádrže, ktorá ponúka aj územie s plážou pre verejnosť je najhodnotnejším územím z hľadiska cestovného ruchu. Je tu vybudovaný i autokemping s ďalšími doplnkovými zariadeniami.

V Strážovských vrchoch sú vhodné podmienky pre pešiu turistiku. Z obce Nitrianske Rudno vedú 3 značkové turistické trasy na Košútovu skalú a Rokoš, na Čierny vrch a na Boškovie laz a 2 náučné chodníky okolo vodnej nádrže na Rokoš.



Historické a kultúrne pamiatky/atraktivity obce

➤ *pomník Fraňa Madvu* - František Madva sa narodil v Skalici, v rodine chudobného remeselníka 14. septembra 1786. Už od mladosti sa zaujímal o prírodu a rastliny, najmä ich liečivé účinky. Štúdium medicíny však bolo v tých časoch veľmi nákladné. Nuž, nezostávalo mu nič iné, ako využiť bystrý um a schopnosti talentovaného chlapca na štúdium za kňaza. Po štúdiu vystriedal viacero pôsobísk, až napokon v roku 1825 dostal Madva samostatnú faru v Nitrianskom Rudne.

➤ *rímsko-katolícky kostol* - Dominantou obce je rímsko-katolícky kostol, ktorý bol v roku 1804-1816 postavený na mieste dreveného kostolíka zničeného požiarom. Kostol bol v roku 1991 zasvätený sv. Andrejovi-Svoradovi a Benediktovi.

Obrázok č.1 Rímsko – katolícky kostol



Obrázok č.2 Pomník Fraňa Madvu



Zdroj obrázkov: Interná evidencia Obecného úradu

Spolupráca s inými obcami v regióne i zahraničí

Obec je členom mikroregionálneho združenia ZMO Horná Nitra, v rámci ktorej funguje medziobecná spolupráca za účelom riešenia spoločných problémov a hľadania spoločných ciest rozvoja príslušného územia. Začlenenie obce Nitrianske Rudno do takéhoto mikroregiónu je vhodné pre spoločné presadzovanie záujmov a zámerov s cieľom dosiahnuť zmeny vo všetkých obciach predmetného územia, ako aj vo všetkých záujmových oblastiach.



A III Zhodnotenie súčasného stavu územia

15 SWOT analýza a syntéza jej výsledkov

Úlohou SWOT analýzy je kompletizovať a zoraďovať vnútorné silné a slabé stránky, vonkajšie príležitosti a ohrozenia podľa dôležitosti. Nasledujúca SWOT analýza sa zameriava na silné, slabé stránky, príležitosti a riziká prioritných rozvojových oblastí. Na ich základe budú formulované hlavné rozvojové ciele. Sledovať a vyhodnocovať vývojové trendy v regióne v neustále sa meniacom vonkajšom prostredí, identifikovať trend sociálno- ekonomického rozvoja, alebo smer vývoja ako príležitosť alebo hrozbu, je v súčasnosti pre obec Nitrianske Rudno nevyhnutnosť.

Formulár č. A5 – SWOT analýza obce Nitrianske Rudno

Silné stránky	Slabé stránky
<i>Obyvateľstvo</i>	
<ul style="list-style-type: none"> - existencia záujmových organizácií, klubov a športových či občianskych združení - kultúrno-spoločenský život, tradícia kultúrnych podujatí - celkový prírastok obyvateľstva - priaznivá vzdelanostná štruktúra obyvateľstva - národnostne homogénne obyvateľstvo 	<ul style="list-style-type: none"> - pokles podielu obyvateľstva v produktívnom veku a výrazný nárast obyvateľstva v poproduktívnom veku - zvyšujúci sa počet uchádzačov o zamestnanie - relatívne vysoká nezamestnanosť
<i>Občianska vybavenosť a technická infraštruktúra</i>	
<ul style="list-style-type: none"> - existencia materskej, základnej a základnej umeleckej školy v obci - dostatočná kapacita objektu školy - prítomnosť zdravotného strediska - spádová ambulancia obvodného lekára pre viac obcí - dlhodobá športová tradícia obce (futbal) - existencia multifunkčného ihriska, knižnice - široká ponuka kultúrnych a športových aktivít pre obyvateľov a návštevníkov obce - viac účelná vodná nádrž Nitrianske Rudno - existencia Klubu stolných tenistov - fungujúci Chrámový spevácky zbor Fraňa Madvu - existencia folklórnej skupiny Rokôška a Detskej ľudovej hudby spod Rokoša 	<ul style="list-style-type: none"> - nevyhovujúci technický stav Domu smútku - nevyhovujúci stav budovy požiarnej zbrojnice a jej technologického vybavenia - nedostatočné kapacity zasadačky obecného úradu - verejné priestranstvá, predovšetkým námestie požadujúce revitalizáciu - v obci chýba stredná škola - absencia kanalizačnej siete - nevyhovujúci stav verejného osvetlenia - zlý technický stav miestneho verejného rozhlasu - nedostatočná podpora cestovného ruchu v obci



<ul style="list-style-type: none"> - prítomnosť zariadenia sociálnych a zdravotníckych služieb Senior - plná plynofikácia obce - dostatočné zabezpečenie telekomunikačnými sieťami a internetovým pripojením - realizácia separovaného zberu - odpadov raz mesačne 	<ul style="list-style-type: none"> - nízka úroveň propagácie obce - absencia kultúrneho domu
<i>Samospráva</i>	
<ul style="list-style-type: none"> - vyrovnané hospodárenie obce - aktívna samospráva v snahe o získanie a využívanie externých finančných zdrojov – ako sú štátne dotácie, finančné zdroje EÚ a i. 	
<i>Poloha a doprava</i>	
<ul style="list-style-type: none"> - výhodná poloha z dopravnej infraštruktúry – napojenie na regióny Považia a Ponitria - primeraná cestná dostupnosť z obce do okresného centra (Prievidza) a krajského centra (Trenčín) - existencia cyklotrasy Bojnický cyklookruh 	<ul style="list-style-type: none"> - nevyhovujúci technický stav viacerých miestnych dopravných komunikácií 3. a 4. triedy - chýbajú chodníky pre v niektorých častiach obce - vzdialenosť železničných dopravných ťahov
<i>Prírodné podmienky, využitie územia a cestovný ruch</i>	
<ul style="list-style-type: none"> - nízky podiel zastavaných plôch na celkovej výmere územia - pestré druhové zastúpenie fauny a flóry - prítomnosť Národnej prírodnej rezervácie Rokoš - viac ako 50% celkovej výmery obce predstavujú lesné plochy - potenciál v oblasti cestovného ruchu a rekreácie - vodná nádrž Nitrianske Rudno - ďalšie vhodné podmienky pre rozvoj cestovného ruchu (možnosti cykloturistiky, poľovníctva, rybolovu a pod.) 	<ul style="list-style-type: none"> - poškodzovanie životného prostredia nevyhovujúcim odvádzaním splaškových vôd - absencia kanalizácie ohrozuje stav povrchových i podzemných vôd



Príležitosti	Ohrozenia
<ul style="list-style-type: none"> ➤ odstraňovanie administratívnej záťaže podnikania a zlepšovanie podnikateľského prostredia ➤ využívanie podpory zo štrukturálnych fondov Európskej únie a iných externých finančných zdrojov ➤ priaznivý migračný prírastok v poslednom roku ➤ zvýšený záujem o voľnočasové aktivity v prírode (turistika, beh, cyklistika, plávanie) ➤ rozvoj turizmu vďaka NPR Rokoš a vodnej nádrži Nitrianske Rudno <p>vytváranie partnerstiev pri riešení problematiky rozvoja obce a regiónu, v ktorom sa obce nachádza (spolupráca samosprávy, orgánov štátnej správy, podnikateľov, mimovládnych organizácií a pod.)</p>	<ul style="list-style-type: none"> ➤ legislatívne a administratívne obmedzenia, ktoré obmedzujú všestranný rozvoj ➤ negatívne dopady na zdravotný stav obyvateľov a zníženie biodiverzity vplyvom znečisťovania vôd ➤ často sa meniaci legislatíva (daňová, úverová, odvodová apod.) ➤ nedostatočná informovanosť podnikateľskej verejnosti o možnostiach uchádzania sa o podporu formou grantov (aj zahraničných) ➤ nezachytenie trendu zvyšujúceho sa vplyvu a možností cestovného ruchu ➤ neúspešnosť projektových zámerov



16 Hlavné disparity a faktory rozvoja

Ak už máme zadané jednotlivé oblasti SWOT analýzy na základe najvýznamnejších silných stránok a príležitostí, môžeme určovať hlavné faktory rozvoja. Zo slabých stránok a ohrození naopak vyplývajú najzávažnejšie disparity na skúmanom území. Jedným z nutných predpokladov úspešnej implementácie Programu hospodárskeho rozvoja a sociálneho rozvoja je určenie týchto kľúčových disparít a hlavných faktorov rozvoja, pretože sú rozhodujúce pri ďalšom postupe, a to pri definovaní stratégie a formulovaní programovej štruktúry.



17 Odhad budúceho možného vývoja obce

V prospech akcelerácie rozvoja obce je potrebná funkčná stratégia obce Nitrianske Rudno, ktorej vývoj závisí tak ako od aktívneho prístupu samosprávy pri riešení problémov a navrhovaní stratégie rozvoja, tak aj od snahy o to, aby rozvojové plány predstaviteľov obce uspeli. Obec Nitrianske Rudno sa sústreďí najmä na elimináciu najzávažnejších disparít, ako aj na využitie najvýznamnejších faktorov rozvoja. Takýto vývoj počíta s využívaním finančných prostriedkov z vonkajších zdrojov, ako aj s využitím endogénneho potenciálu obce samotnej.

18 STEEP analýza

V praxi sa používa aj analýza širšieho prostredia – STEEP analýza. Táto metóda hodnotí na rozdiel od SWOT analýzy iba vonkajšie faktory (faktory globálneho prostredia) v týchto segmentoch: sociálne, technologické, ekonomické, ekologické, politické faktory a faktory hodnôt obyvateľstva, pracovníkov samosprávy, podnikateľov v obci a ďalších zúčastnených strán. V prípade obce Nitrianske Rudno boli identifikované nasledujúce faktory globálneho prostredia, ktoré ovplyvňujú budúci rozvoj obce.



Formulár č. A 6 - STEEP analýza (analýza externého prostredia)

Sociálne	Technologické	Ekonomické	Ekologické	Politické	Hodnoty
Zmeny populácie (prirodzený a migračný prírastok/úbytok)	Úroveň technológie poskytovateľa	Finančné zdroje rozpočtu (napr. dane)	Dopad aktivít obyvateľstva, samosprávy a podnikateľov v obci na ŽP	Politika vlády v oblasti samosprávy	Tímová spolupráca – ochota obyvateľov konštruktívne sa zapájať do vecí verejných
Zmeny postojov a správania obyvateľov	Dostupná technológia a využívaná technológia na OBÚ	Výdavky plánované pri rozpočtovaní	Udržiateľnosť, možnosti obnovy a tvorby ŽP	Legislatíva EÚ, národná legislatíva	Ochota pracovníkov samosprávy a ďalších relevantných úradov brať do úvahy návrhy občanov a spolupracovať s nimi
Zmeny vzdelanostnej úrovne obyvateľstva	Technológia využívaná obyvateľmi, podnikateľmi	Náhle nevyhnutné a neplánované výdavky	Politika ŽP, recyklácia, nakladanie s odpadmi, energetická efektívnosť	Zmena vlády ako výsledok parlamentných volieb	Organizačná kultúra
Životný štýl obyvateľstva	Kontakt s obyvateľmi prostredníctvom technológie	Príchod nových podnikateľov do obce	Podpora tvorby a ochrany ŽP zo strany samosprávy, vlády SR a EÚ	Zmena miestneho zastupiteľstva ako výsledok komunálnych volieb	Osobné hodnoty obyvateľov, pracovníkov samosprávy, podnikateľov v obci



ČASŤ B – STRATEGICKÁ ČASŤ

19 Vízia územia

Vízia obce Nitrianske Rudno (**S 1**) popisuje stav, v ktorom sa obec chce vidieť v budúcnosti. Táto vízia by sa mala dosiahnuť zvolením optimálnych krokov a rozvojovými zámerni definovanými v stratégii rozvoja.

Hlavným cieľom strategickej vízie je poskytnúť smer pre strategické plánovanie, ako aj pre implementáciu navrhnutých opatrení. Vízia tiež vykresľuje želanú budúcnosť tým, ktorí v obci žijú, pracujú, študujú, navštevujú ju či v nej podnikajú, alebo ktorí v nej plánujú investovať. Strategické plánovanie a strategická vízia súčasne predstavujú dohovor medzi lokálnymi lídrami na prioritách budúceho rozvoja. Toto poslanie strategickej vízie sa najlepšie naplní vtedy, keď je jej obsah stručný, výrečný a pôsobivý v najširšom zmysle slova. Okrem motivácie má vízia aj marketingový, respektíve propagačný účel. Predáva daný región/lokalitu, predáva úsilie svojej komunity čeliť aktuálnym trendom a vytvárať lepšie podmienky pre regionálny rozvoj. Propaguje obec vo svete, na úradoch a medzi partnermi, ale rovnaký význam má aj vnútorná propagácia, keďže zabezpečuje usporiadanie, identitu a spoločný účel činnosti rozvoja.

S 1 VÍZIA

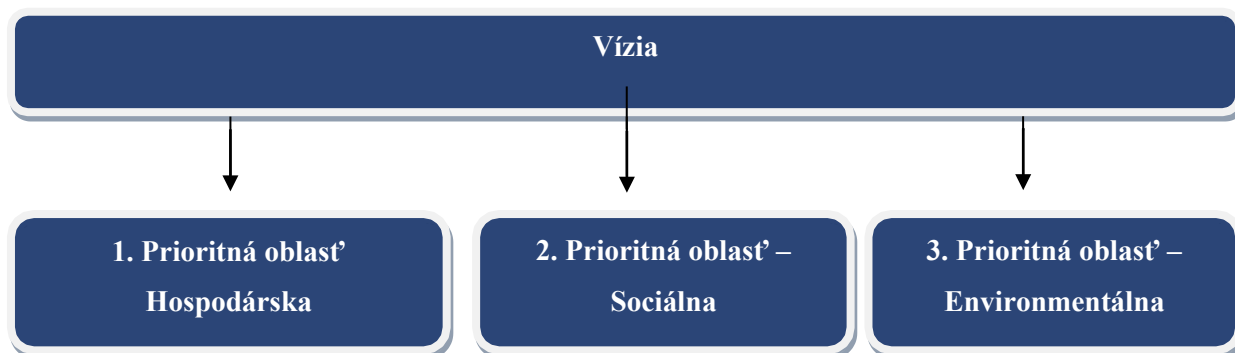
Obec Nitrianske Rudno bude i naďalej rastúcou, modernou, ekonomicky, sociálne a kultúrne progresívnou obcou. Bude sa formovať ako súčasť mikroregiónu Horná Nitra a bude významným regionálnym centrom cestovného ruchu, pričom bude poskytovať zdravé, čisté a priateľské prostredie pre svojich obyvateľov. Dynamický rozvoj bude formovať priaznivý priestor pre rozvoj podnikania, ktorý bude podnetom pre vznik pracovných príležitostí. Obec bude napredovať v súlade s rozvíjaním miestnych tradícií a ekologickou stabilitou územia. Obec Nitrianske Rudno bude obcou, ktorá bude vyvážená zabezpečovať podmienky pre harmonický život všetkých kategórií svojich obyvateľov.

20 Návrh stratégie rozvoja v obci Nitrianske Rudno

V súlade s platnou metodikou pre spracovanie PHRSR boli určené tri prioritné (kľúčové) oblasti rozvoja – **Hospodárska**, **Sociálna** a **Environmentálna** oblasť, ktoré spolu prispievajú k dosiahnutiu vyššie uvedenej výzvy. V rámci každej z nich boli následne definované jednotlivé strategické ciele, ako aj konkrétne opatrenia slúžiace na naplnenie týchto cieľov (Tab. č. S 2a – S 2c). Ciele a opatrenia boli zvolené v záujme dosiahnutia vyváženého trvalo udržateľného rozvoja územia, pri rešpektovaní princípov regionálnej politiky a so zohľadnením vnútorných špecifik obce. Pri jednotlivých strategických zámeroch vychádzame predovšetkým z potrieb obyvateľstva. Farebné rozlíšenie v Tab. S 2a – S 2c zodpovedá príslušnosti jednotlivých opatrení k daným cieľom.



Graf č. 7 Schematické znázornenie vzťahu vízie a prioritných oblastí a vzťahu prioritných oblastí a cieľov, opatrení a aktivít



Tab. č. S 2a Tabuľka strategických cieľov a opatrení v rámci Hospodárskej oblasti

V í z i a	
1. Prioritná oblasť – Hospodárska	
Cieľ Budovanie komunikácií v obci	Cieľ Budovanie verejných priestranstiev
Opatrenie 1.1 Vybudovanie a rekonštrukcia miestnych komunikácií	Opatrenie 1.2 Budovanie a revitalizácia verejných priestranstiev

V rámci **Hospodárskej oblasti** považujeme za prioritné počas rokov 2015 – 2022 rozvoj dopravnej infraštruktúry v obci a podporu cestovného ruchu. Tieto ciele identifikovala obec ako prvoradé predovšetkým v spolupráci s organizáciami a občanmi, ktorí participovali na formovaní strategických cieľov obce aj prostredníctvom vyplňania dotazníkov. Najväčší nedostatok identifikovali obyvatelia v oblasti celkového rozvoja obce (50% odpovedí z dotazníkov). Pri čom najvýraznejšie identifikované problémy obce sú v oblasti cestovného ruchu (37,5% odpovedí z dotazníkov). Ďalším problémom je stav dopravnej a technickej infraštruktúry v obci. Oblasti a aktivity, na ktoré by sa mal rozvoj obce sústrediť v budúcnosti sú predovšetkým rekonštrukcia miestnych komunikácií (100% odpovedí z dotazníkov). Navrhované opatrenia sú priamymi návrhmi riešenia konkrétnych potrieb občanov a daných problémov obce.



Tab. č. S 2b Tabuľka strategických cieľov a opatrení v rámci Sociálnej oblasti

Vízia		
2. Prioritná oblasť – Sociálna		
Cieľ Podpora a rozšírenie občianskej a technickej vybavenosti		Cieľ Zvýšenie návštevnosti obce
Opatrenie 2.1 Podpora technickej vybavenosti obce	Opatrenie 2.2 Vybudovanie a obnova obecných budov	Opatrenie 2.5 Podpora aktivít v oblasti rozvoja cestovného ruchu

V **Sociálnej oblasti** boli vytýčené pri komunikácii s organizáciami a občanmi 2 ciele na základe identifikovaných nedostatkov. Oblasť a aktivity, na ktoré by sa mal rozvoj obce sústrediť v budúcnosti je predovšetkým rekonštrukcia verejných budov (25% odpovedí z dotazníkov), spoločenský život (25% odpovedí z dotazníkov), budovanie nových ihrísk a športovísk (25% odpovedí z dotazníkov) a rozšírenie existujúcich kultúrnych podujatí a zavedenie nových (25% odpovedí z dotazníkov). Počas nasledujúceho programového obdobia preto obec plánuje zriadiť v obci Dom kultúry a zabezpečiť rozšírenie občianskej a technickej vybavenosti obce aj prostredníctvom modernizácie verejného osvetlenia, modernizácie miestneho rozhlasu. Druhým cieľom v sociálnej oblasti je rekonštrukcia občianskych budov za cieľom zlepšenia ich technického stavu. Riešenia sú navrhnuté ako výsledok predchádzajúcich analýz za aktívnej účasti občanov obce Nitrianske Rudno a budú riešené komplexne a dôsledne.

Tab.č. S 2c Tabuľka strategických cieľov a opatrení v rámci Environmentálnej oblasti

Vízia		
3. Prioritná oblasť - Environmentálna		
Cieľ Podpora obecného odpadového hospodárstva		Cieľ Podpora vodného hospodárstva v obci
Opatrenie 3.1 Zvýšenie kvality a efektívnosti odpadového hospodárstva	Opatrenie 3.2 Vybudovanie kanalizačnej siete	Opatrenie 3.3 Podpora aktivít v oblasti vodného hospodárstva

Prvým cieľom ktorý sa budeme snažiť doceliť v rámci **Environmentálnej oblasti** je zvýšenie kvality a efektívnosti odpadového hospodárstva. Túto oblasť vníma obec i obyvatelia obce ako veľmi problematickú, po vyhodnotení predchádzajúcich analýz sa dospelo k jej efektívnemu riešeniu –



vybudovaniu zberného dvora v obci. Oblasti a aktivity, na ktoré by sa mal rozvoj obce sústrediť v budúcnosti je predovšetkým ochrana prírody a životného prostredia (37,5% odpovedí z dotazníkov). Ďalším cieľom preto je to dobudovanie technickej infraštruktúry v obci. Tento posledný cieľ chceme naplniť i prostredníctvom opatrenia ktoré navrhli aj samotní obyvatelia obce a to vybudovaním kanalizácie, keďže jej absencia ohrozuje stav povrchových i podzemných vôd a tým zaťažuje životné prostredie. Štatistické zobrazenie odpovedí od respondentov je uvedené v prílohe tohto dokumentu. Podrobný popis jednotlivých aktivít a projektových zámerov slúžiacich na dosiahnutie stanovených cieľov sa nachádza v nasledujúcej časti



ČASŤ C – PROGRAMOVÁ ČASŤ

Programová časť PHRSR obce Nitrianske Rudno pozostáva z definície a popisu pripravovaných opatrení a aktivít, ktoré budú slúžiť ako podklad pre realizačnú a finančnú časť rozvojovej stratégie na obdobie rokov 2015 až 2022. V nasledujúcich tabuľkách (P 1a – P 1c) sa nachádzajú zoznamy konkrétnych aktivít prislúchajúcich k jednotlivým opatreniam, pričom farebné odlíšenie predstavuje príslušnosť opatrení a aktivít k cieľom definovaným v strategicko-časťi (Tab. č. S 2a – S 2c).

Tab. č. P 1a – Tabuľka opatrení, projektov a aktivít v rámci Hospodárskej oblasti

Opatrenie	Projekt/Aktivita	Prioritná oblasť
Opatrenie 1.1 – Vybudovanie a rekonštrukcia miestnych komunikácií	Aktivita 1.1.1 – Rekonštrukcia miestnych komunikácií a kompletná obnova ulice Jána Bottu	Hospodárska oblasť
	Aktivita 1.1.2 – Vybudovanie chodníkov pre peších	
	Aktivita 1.1.3 - Vybudovanie cyklistického chodníka	
Opatrenie 1.2 - Budovanie a revitalizácia verejných priestranstiev	Aktivita 1.2.1 – Revitalizácia námestia a okolia Ocú	
	Aktivita 1.2.2 Komplexná rekonštrukcia a rozšírenie verejného osvetlenia v obci	
	Aktivita 1.2.3 Rozšírenie inžinierskych sietí	

Tab. č. P 1b – Tabuľka opatrení, projektov a aktivít v rámci Sociálnej oblasti

Opatrenie	Projekt/Aktivita	Prioritná oblasť
Opatrenie 2.1 - Podpora technickej vybavenosti obce	Aktivita 2.1.1 – Kompletná rekonštrukcia a modernizácia miestneho rozhlasu obce	Sociálna oblasť
	Aktivita 2.1.2 - Rozšírenie miestneho rozhlasu	
Opatrenie 2.2 - Vybudovanie a obnova obecných budov a priestorov	Aktivita 2.2.1 Rozšírenie zasadacej miestnosti obce	
	Aktivita 2.2.2 Vybudovanie Domu Kultúry v obci	
	Aktivita 2.2.3 Renovácia fasády a vybudovanie prístrešku na Dome smútku	
	Aktivita 2.2.4 Renovácia fasády a rozšírenie technického vybavenia požiarnej zbrojnice	
	Aktivita 2.2.5 Zvýšenie energetickej hospodárnosti budovy	



	požiarnej zbrojnice a vrátane výmeny brán	
Opatrenie 2.3 Podpora aktivít v oblasti školstva	Aktivita 2.3.1 Zateplenie obvodového plášťa MŠ	
Opatrenie 2.4 Vytváranie podmienok pre bývanie	Aktivita 2.4.1 Výstavba bytového domu	
Opatrenie 2.5 Podpora aktivít v oblasti rozvoja cestovného ruchu	Aktivita 2.5.1 Rekonštrukcia budovy ATC	
	Aktivita 2.5.2 Vybudovanie nového amfiteátru v obci	
	Aktivita 2.5.2 Propagácia obce a zviditeľnenie obce	

Tab. č. P 1c – Tabuľka opatrení, projektov a aktivít v rámci Environmentálnej oblasti

Opatrenie	Projekt/Aktivita	Prioritná oblasť
Opatrenie 3.1 Zvýšenie kvality a efektívnosti odpadového hospodárstva	Aktivita 3.1.1 Vybudovanie zberného dvora s technologickým vybavením	Environmentálna oblasť
Opatrenie 3.2 – Vybudovanie kanalizačnej siete	Aktivita 3.2.1 – Vybudovanie splaškovej kanalizačnej siete a ČOV (vo vybraných lokalitách)	
Opatrenie 3.3 - Podpora aktivít v oblasti vodného hospodárstva	Aktivita 3.3.1 -Rekonštrukcia vodovodného potrubia	
	Aktivita 3.3.2 Odvodňovanie ulíc	

Tabuľka č. P 2 - Tabuľka ukazovateľov výsledkov, dopadov

Typ ukazovateľa	Názov ukazovateľa	Definícia	Informačný zdroj	Merná jednotka	Východisková hodnota	Cieľová hodnota / Rok	
					2015	2017	2022
PRIORITNÁ OBLASŤ – Hospodárska							
Aktivita 1.1.1 – Rekonštrukcia miestnych komunikácií a kompletná obnova ulice Jána Bottu							
Hlavné - Core ukazovatele: - výstupu - výsledku - dopadu	Výstup	Náklady na realizáciu	OcÚ	EUR	0		0
	Výsledok	Rekonštruované a vybudované chodníky a cesty	OcÚ	m	0	400	0
	Dopad	Zrealizované projekty v oblasti budovania komunikácií	Štatistika	počet	0	1	0
Aktivita 1.1.2 – Vybudovanie chodníkov pre peších							
Hlavné - Core ukazovatele: - výstupu	Výstup	Náklady na realizáciu	OcÚ	EUR	0	0	60 000
	Výsledok	Dĺžka vybudovaných chodníkov	OcÚ	m	0	0	



- výsledku - dopadu	Dopad	Zrealizované projekty v oblasti budovania komunikácií	Štatistika	počet	0	0	1
Aktivita 1.1.3 - Vybudovanie cyklistického chodníka							
Hlavné - Core ukazovateľ: - výstupu - výsledku - dopadu	Výstup	Náklady na realizáciu	OcÚ	EUR	0	0	400 000
	Výsledok	Dĺžka vybudovaného cyklistického chodníka	OcÚ	m	0	0	
	Dopad	Zrealizované projekty oblasti budovania komunikácií	Štatistika	počet	0	0	1
Aktivita 1.2.1 – Revitalizácia námestia a okolia Ocú							
Hlavné - Core ukazovateľ: - výstupu - výsledky - dopadu	Výstup	Náklady na realizáciu	OcÚ	EUR	0	0	2000 00
	Výsledok	Revitalizované plochy obce	OcÚ	m ²	0	0	
	Dopad	Zrealizované projekty v oblasti revitalizácie verejného priestranstva	Štatistika	počet	0	0	2
Aktivita 1.2.2 Komplexná rekonštrukcia a rozšírenie verejného osvetlenia v obci							
Hlavné - Core ukazovateľ: - výstupu - výsledku - dopadu	Výstup	Náklady na realizáciu	OcÚ	EUR	0		
	Výsledok	Verejné osvetlenie	OcÚ	kus	0		
	Dopad	Zrealizované projekty v oblasti revitalizácie verejného priestranstva	Štatistika	počet	0	1	1
Aktivita 1.2.3 Rozšírenie inžinierskych sietí							
Hlavné - Core ukazovateľ: - výstupu - výsledky - dopadu	Výstup	Náklady na realizáciu	OcÚ	EUR	0	0	60 000
	Výsledok	Rozšírenie inžinierskych sietí	OcÚ	m	0	0	
	Dopad	Zrealizované projekty v oblasti rozšírenia inžinierskych sietí	Štatistika	počet	0	0	1

Typ ukazovateľa	Názov ukazovateľa	Definícia	Informačný zdroj	Merná jednotka	Východisková hodnota		Cieľová hodnota / Rok	
					2015	2017	2022	
PRIORITNÁ OBLASŤ – Sociálna								
Aktivita 2.1.1 – Kompletná rekonštrukcia a modernizácia miestneho rozhlasu obce								
Hlavné - Core ukazovateľ: - výstupu - výsledku - dopadu	Výstup	Náklady na realizáciu	OcÚ	EUR	0	0	0	
	Výsledok	Množstvo zariadení, ktoré budú rekonštruované.	OcÚ	kus	0	30	0	
	Dopad	Zrealizované projekty skvalitňujúce vzdelávací proces	Štatistika	počet	0	1	0	
Aktivita 2.1.2 - Rozšírenie miestneho rozhlasu								
Hlavné - Core ukazovateľ: - výstupu - výsledku - dopadu	Výstup	Náklady na realizáciu	OcÚ	EUR	0	0	20 000	
	Výsledok	Rozšírenie miestneho rozhlasu	OcÚ	počet	0	0	1	
	Dopad	Zrealizované projekty pre zlepšenie podmienok výchovy a vzdelávania	Štatistika	počet	0	0	1	



Aktivita 2.2.1 Rozšírenie zasadacej miestnosti obce							
Hlavné - Core ukazovateľ: - výstupu - výsledku - dopadu	Výstup	Náklady na realizáciu	OcÚ	EUR	0		0
	Výsledok	Počet miest, o ktoré sa zvýši kapacita	OcÚ	počet	0	260	0
	Dopad	Projekty pre vybudovanie a obnovu obecných priestorov	Štatistika	počet	0	0	0
Aktivita 2.2.2 Vybudovanie Domu Kultúry v obci							
Hlavné - Core ukazovateľ: - výstupu - výsledku - dopadu	Výstup	Náklady na realizáciu	OcÚ	EUR	0	0	
	Výsledok	Vybudovanie Domu Kultúry	OcÚ	kus	0	0	1
	Dopad	Zrealizované projekty v oblasti podpory vybudovania obecných budov	Štatistika	počet	0	0	1
Aktivita 2.2.3 Renovácia fasády a vybudovanie prístrešku na Dome smútku							
Hlavné - Core ukazovateľ: - výstupu - výsledku - dopadu	Výstup	Náklady na realizáciu	OcÚ	EUR	0	0	
	Výsledok	Obnovený Dom smútku	OcÚ	kus	0	0	1
	Dopad	Zrealizované projekty v oblasti podpory vybudovania obecných budov	Štatistika	počet	0	0	1
Aktivita 2.2.4 Renovácia fasády a rozšírenie technického vybavenia požiarnej zbrojnice							
Hlavné - Core ukazovateľ: - výstupu - výsledku - dopadu	Výstup	Náklady na realizáciu	OcÚ	EUR	0	0	
	Výsledok	Rekonštruované budovy	OcÚ	kus	0	0	1
	Dopad	Zrealizované projekty v oblasti podpory vybudovania a obnovy obecných budov	Štatistika	počet	0	0	1
Aktivita 2.2.5 Zvýšenie energetickej hospodárnosti budovy požiarnej zbrojnice a vrátane výmeny brán							
Hlavné - Core ukazovateľ: - výstupu - výsledku - dopadu	Výstup	Náklady na realizáciu	OcÚ	EUR	0	0	60 000
	Výsledok	Rekonštruované budovy	OcÚ	kus	0	0	1
	Dopad	Zrealizované projekty v oblasti podpory vybudovania a obnovy obecných budov	Štatistika	počet	0	0	1
Aktivita 2.3.1 Zateplenie obvodového plášťa MŠ							
Hlavné - Core ukazovateľ: - výstupu - výsledku - dopadu	Výstup	Náklady na realizáciu	OcÚ	EUR	0	0	80 000
	Výsledok	Budovy MŠ	OcÚ	kus	0	0	1
	Dopad	Počet realizovaných projektov	Štatistika	počet	0	0	1
Aktivita 2.4.1 Výstavba bytového domu							
Hlavné - Core ukazovateľ: - výstupu - výsledku - dopadu	Výstup	Náklady na zrealizované stavebné práce	OcÚ	EUR	0	0	1 300 000
	Výsledok	Počet bytových domov	OcÚ	Kus	0	0	1
	Dopad	Počet zrealizovaných projektov	OcÚ	počet	0	0	1



Aktivita 2.5.1 Rekonštrukcia budovy ATC							
Hlavné - Core ukazovateľ: - výstupu - výsledku - dopadu	Výstup	Náklady na zrealizované práce	OcÚ	EUR	0		0
	Výsledok	Rekonštruované objekty	OcÚ	Kus	0	1	0
	Dopad	Zrealizované projekty v oblasti sociálnej infraštruktúry	OcÚ	Počet	0	1	0
Aktivita 2.5.2 Vybudovanie nového amfiteátru v obci							
Hlavné - Core ukazovateľ: - výstupu - výsledku - dopadu	Výstup	Náklady na zrealizované práce	OcÚ	EUR	0	0	
	Výsledok	Vybudované objekty	OcÚ	Kus	0	0	1
	Dopad	Zrealizované projekty v oblasti sociálnej infraštruktúry	OcÚ	Počet	0	0	1
Aktivita 2.5.2 Propagácia obce a zviditeľnenie obce							
Hlavné - Core ukazovateľ: - výstupu - výsledku - dopadu	Výstup	Náklady na zrealizované práce	OcÚ	EUR	0		
	Výsledok	Množstvo návštevníkov obce za rok	OcÚ	počet	0	1500	2500
	Dopad	Počet projektov propagujúcich obec	Databáza RegDat	Počet	0	10	15

Typ ukazovateľa	Názov ukazovateľa	Definícia	Informačný zdroj	Merná jednotka	Východisková hodnota		Cieľová hodnota / Rok	
					2015	2017	2022	
PRIORITNÁ OBLASŤ – Environmentálna								
Aktivita 3.1.1 Vybudovanie zberného dvora s technologickým vybavením								
Hlavné - Core ukazovateľ: - výstupu - výsledku - dopadu	Výstup	Náklady na realizáciu	OcÚ	EUR	0	0	500 000	
	Výsledok	Počet vybudovaných zberných dvorov	OcÚ	kus	0	0	1	
	Dopad	Zrealizované projekty v oblasti budovania zberného dvora	Databáza RegDat	počet	0	0	1	
Aktivita 3.2.1 – Vybudovanie splaškovej kanalizačnej siete a ČOV (vo vybraných lokalitách)								
Hlavné - Core ukazovateľ: - výstupu - výsledku - dopadu	Výstup	Náklady na realizáciu	OcÚ	EUR	0	0	28 000 000	
	Výsledok	Počet vybudovaných kanalizačných sietí a ČOV	OcÚ	kus	0	0	1	
	Dopad	Zrealizované projekty v oblasti protipovodňovej ochrany	Databáza RegDat	počet	0	0	2	
Aktivita 3.3.1 -Rekonštrukcia vodovodného potrubia								
Hlavné - Core ukazovateľ: - výstupu - výsledku - dopadu	Výstup	Náklady na realizáciu osvetových podujatí	OcÚ	EUR	0	0	100 000	
	Výsledok	Dĺžka zrekonštruovaných potrubí	OcÚ	m	0	0	400	
	Dopad	Počet projektov realizovaných v oblasti vodného hospodárstva	Štatistika	počet	0	0	1	
Aktivita 3.3.2 Odvodňovanie ulíc								
	Výstup	Náklady na realizáciu	OcÚ	EUR	0	0	30 000	



Hlavné - Core ukazovatele : - výstupu - výsledku - dopadu	Výsledok	Počet odvodnených ulíc	OcÚ	kus	0	0	
	Dopad	Počet projektov realizovaných v oblasti vodného hospodárstva	Štatistika	počet	0	0	1



Tab. č. P 3 – Formulár pre prípravu projektov

Základné údaje o projektovom zámere č. 1							
Názov projektu	Rekonštrukcia miestnych komunikácií a kompletná obnova ulice Jána Bottu						
Garant	Obec Nitrianske Rudno						
Kontaktné osoby garanta	Róbert Štrbák						
Partneri garanta	Stavebná firma, Externá projektová kancelária						
Začatie a ukončenie projektu	2017 - 2017						
Stav projektu pred realizáciou	Nevyhovujúci technický stav vodovodného potrubia a asfaltovej cesty na ulici Jána Bottu. Nezrealizované verejné obstarávanie. Nie je vypracovaná projektová dokumentácia.						
Cieľ projektu	Dobudovanie technickej a cestnej infraštruktúry v obci, zvýšenie životnej úrovne obyvateľov.						
Výstupy	Kompletná oprava vodovodného potrubia a pokrytie ulice novým asfaltovým kobercom.						
Užívatelia	Obyvatelia obce. Návštevníci obce.						
Indikátory monitoringu	Dĺžka opraveného vodovodného potrubia, dĺžka novej asfaltovej cesty, počet obyvateľov využívajúcich dopravnú komunikáciu.						
Zmluvné podmienky	Budú doplnené po podpise zmluvy ako výsledku verejného obstarávania.						
Riziká	Absencia vhodnej výzvy. Nedostatok finančných zdrojov obce na spolufinancovanie projektu, nedostatočná pripravenosť žiadateľa, nedostatočné technické, finančné a personálne kapacity dodávateľa.						
Poznámky	–						
Realizácia projektu							
Fáza/míľnik	Súčinnosť iného odboru alebo subjektu.					Termín (mesiac/rok)	
Príprava projektovej dokumentácie	Externá projektová kancelária					01/2017	
Vydanie stavebného povolenia	Stavebný úrad					03/2017	
Spracovanie a registrácia žiadosti o NFP, zhromaždenie príloh	Externá konzultačná spoločnosť v spolupráci s internými zamestnancami ObÚ.					04/2017	
Realizácia projektu	Externý dodávateľ					06-07/2017	
Kolaudácia	Stavebný úrad					10/2017	
Financovanie projektu							
Druh výdavku	Termín (rok)	Náklady spolu (eur)	z toho verejné zdroje				z toho súkromné zdroje
			EU	SR	VÚC	OBEC	
Spracovanie projektovej dokumentácie	01/2017						
Realizácia projektu	2017						
Spolu		100 000	85 000	10 000	0	5 000	0



Základné údaje o projektovom zámere č. 2							
Názov projektu	Vybudovanie chodníkov pre peších						
Garant	Obec Nitrianske Rudno						
Kontaktné osoby garanta	Róbert Štrbák						
Partneri garanta	Stavebná firma, Externá projektová kancelária						
Začatie a ukončenie projektu	od 2021 do 2021						
Stav projektu pred realizáciou	Absencia pešieho chodníka v danej lokalite. Nezrealizované verejné obstarávanie. Nie je vypracovaná projektová dokumentácia.						
Cieľ projektu	Vybudovanie komunikácie pre peších chodcov, zabezpečujúcej rozvoj cestnej infraštruktúry v obci.						
Výstupy	Dobudovanie cestnej infraštruktúry v obci. Vybudovanie chodníka v danej lokalite, kde chodník chýba.						
Užívatelia	Obyvatelia obce. Návštevníci obce.						
Indikátory monitoringu	Celková dĺžka novovybudovaného chodníka						
Zmluvné podmienky	Budú doplnené po podpise zmluvy ako výsledku verejného obstarávania.						
Riziká	Nedostatok finančných zdrojov obce na spolufinancovanie projektu, nedostatočná pripravenosť žiadateľa. Absencia vhodnej výzvy.						
Poznámky	–						
Realizácia projektu							
Fáza/míľnik	Súčinnosť iného odboru alebo subjektu.					Termín (mesiac/rok)	
Príprava projektovej dokumentácie	Externá projektová kancelária					03/2021	
Vydanie stavebného povolenia	Stavebný úrad					05/2021	
Spracovanie a registrácia žiadosti o NFP, zhromaždenie príloh	Externá konzultačná spoločnosť v spolupráci s internými zamestnancami ObÚ.					08/2021	
Realizácia projektu	Externý dodávateľ					09-12/2021	
Kolaudácia	Stavebný úrad					2022	
Financovanie projektu							
Druh výdavku	Termín (rok)	Náklady spolu (eur)	z toho verejné zdroje				z toho súkromné zdroje
			EU	SR	VÚC	OBEC	
Spracovanie projektovej dokumentácie	2021						
Realizácia projektu	2021						
Spolu		Spresnenie po projektovej dokumentácii.	85%	10%	0	5%	0



Základné údaje o projektovom zámere č. 3							
Názov projektu	Vybudovanie cyklistického chodníka						
Garant	Obec Nitrianske Rudno						
Kontaktné osoby garanta	Róbert Štrbák						
Partneri garanta	Stavebná firma, Externá projektová kancelária						
Začatie a ukončenie projektu	od 2022 do 2022						
Stav projektu pred realizáciou	Absencia cyklistického chodníka v danej lokalite. Nezrealizované verejné obstarávanie. Nie je vypracovaná projektová dokumentácia.						
Cieľ projektu	Vybudovanie komunikácie pre cyklistov, zabezpečenie zlepšenia cestnej infraštruktúry, podpory cyklo-turizmu a športu.						
Výstupy	Dobudovanie cyklistickej infraštruktúry v obci. Vybudovanie cyklo-chodníka v danej lokalite						
Užívatelia	Obyvatelia obce. Návštevníci obce.						
Indikátory monitoringu	Celková dĺžka novovybudovaného cyklo-chodníka						
Zmluvné podmienky	Budú doplnené po podpise zmluvy ako výsledku verejného obstarávania.						
Riziká	Nedostatok finančných zdrojov obce na spolufinancovanie projektu, nedostatočná pripravenosť žiadateľa. Absencia vhodnej výzvy.						
Poznámky	–						
Realizácia projektu							
Fáza/míľnik	Súčinnosť iného odboru alebo subjektu.				Termín (mesiac/rok)		
Príprava projektovej dokumentácie	Externá projektová kancelária				03/2022		
Vydanie stavebného povolenia	Stavebný úrad				05/2022		
Spracovanie a registrácia žiadosti o NFP, zhromaždenie príloh	Externá konzultačná spoločnosť v spolupráci s internými zamestnancami ObÚ.				08/2022		
Realizácia projektu	Externý dodávateľ				09-12/2022		
Kolaudácia	Stavebný úrad				2022		
Financovanie projektu							
Druh výdavku	Termín (rok)	Náklady spolu (eur)	z toho verejné zdroje				z toho súkromné zdroje
			EU	SR	VÚC	OBEC	
Spracovanie projektovej dokumentácie	2022						
Realizácia projektu	2022						
Spolu		Spresenie po projektovej dokumentácii.	85%	10%	0	5%	0



Základné údaje o projektovom zámere č. 4							
Názov projektu	Revitalizácia námestia a okolia OcÚ						
Garant	Obec Nitrianske Rudno						
Kontaktné osoby garanta	Róbert Štrbák						
Partneri garanta	Stavebná firma, Externá projektová kancelária						
Začatie a ukončenie projektu	od 2021 do 2021						
Stav projektu pred realizáciou	Potreba úpravy námestia a okolia obecného úradu. Nezrealizované verejné obstarávanie. Nie je vypracovaná projektová dokumentácia.						
Cieľ projektu	Zabezpečenie revitalizácie námestia a okolia OcÚ.						
Výstupy	Dobudovanie cestnej infraštruktúry v obci. Vybudovanie chodníka v danej lokalite, kde chodník chýba.						
Užívatelia	Obyvatelia obce. Návštevníci obce.						
Indikátory monitoringu	Celková dĺžka novovybudovaného chodníka						
Zmluvné podmienky	Budú doplnené po podpise zmluvy ako výsledku verejného obstarávania.						
Riziká	Nedostatok finančných zdrojov obce na spolufinancovanie projektu, nedostatočná pripravenosť žiadateľa. Absencia vhodnej výzvy.						
Poznámky	–						
Realizácia projektu							
Fáza/míľnik	Súčinnosť iného odboru alebo subjektu.					Termín (mesiac/rok)	
Príprava projektovej dokumentácie	Externá projektová kancelária					03/2021	
Vydanie stavebného povolenia	Stavebný úrad					05/2021	
Spracovanie a registrácia žiadosti o NFP, zhromaždenie príloh	Externá konzultačná spoločnosť v spolupráci s internými zamestnancami ObÚ.					08/2021	
Realizácia projektu	Externý dodávateľ					09-12/2021	
Kolaudácia	Stavebný úrad					2022	
Financovanie projektu							
Druh výdavku	Termín (rok)	Náklady spolu (eur)	z toho verejné zdroje				z toho súkromné zdroje
			EU	SR	VÚC	OBEC	
Spracovanie projektovej dokumentácie	2021						
Realizácia projektu	2021						



Spolu		Spresenie po projektovej dokumentácii.	85%	10%	0	5%	0
--------------	--	--	-----	-----	---	----	---

Základné údaje o projektovom zámere č. 5							
Názov projektu	Komplexná rekonštrukcia a rozšírenie verejného osvetlenia v obci						
Garant	Obec Nitrianske Rudno						
Kontaktné osoby garanta	Róbert Štrbák						
Partneri garanta	Stavebná firma, Externá projektová kancelária						
Začatie a ukončenie projektu	2021-2021						
Stav projektu pred realizáciou	Nevyhovujúce parametre súčasného amfiteátra. Nezrealizované verejné obstarávanie. Nie je vypracovaná projektová dokumentácia.						
Cieľ projektu	Rozšírenie verejného osvetlenia v obci Nitrianske Rudno a kompletná rekonštrukcia.						
Výstupy	Nové a zrekonštruované verejné osvetlenie.						
Užívatelia	Obyvatelia obce. Návštevníci obce.						
Indikátory monitoringu	Nové/zrekonštruované verejné osvetlenie						
Zmluvné podmienky	Budú doplnené po podpise zmluvy ako výsledku verejného obstarávania.						
Riziká	Absencia vhodnej výzvy, nedostatok finančných zdrojov obce na spolufinancovanie projektu Nedostatočná pripravenosť žiadateľa. Nedostatočné technické, finančné, personálne kapacity dodávateľa.						
Poznámky	–						
Realizácia projektu							
Fáza/míľnik	Súčinnosť iného odboru alebo subjektu				Termín (mesiac/rok)		
Príprava projektovej dokumentácie	Externá projektová kancelária				03/2021		
Vydanie stavebného povolenia	Stavebný úrad				05/2021		
Spracovanie a registrácia žiadosti o NFP, zhromaždenie príloh	Externá konzultačná spoločnosť v spolupráci s internými zamestnancami ObÚ.				08/2021		
Realizácia projektu	Externý dodávateľ				09-12/2021		
Kolaudácia	Stavebný úrad				2022		
Financovanie projektu							
Druh výdavku	Termín (rok)	Náklady spolu (eur)	z toho verejné zdroje			z toho súkromné zdroje	
			EU	SR	VÚC	OBEC	
Spracovanie projektovej dokumentácie	2021						
Realizácia projektu	2021						



Spolu		Spresnenie po projektovej dokumentácii.	85%	10%	0	5%	0
--------------	--	---	-----	-----	---	----	---

Základné údaje o projektovom zámere č. 6

Názov projektu	Rozšírenie inžinierskych sietí
Garant	Obec Nitrianske Rudno
Kontaktné osoby garanta	Róbert Štrbák
Partneri garanta	Stavebná firma, Externá projektová kancelária
Začatie a ukončenie projektu	od 2021 do 2021
Stav projektu pred realizáciou	Nedostatočná dostupnosť inžinierskych sietí. Nezrealizované verejné obstarávanie. Nie je vypracovaná projektová dokumentácia.
Cieľ projektu	Dobudovanie technickej infraštruktúry v obci, zvýšenie životnej úrovne obyvateľov.
Výstupy	Kompletná oprava vodovodného potrubia a pokrytie ulice novým asfaltovým kobercom.
Užívatelia	Obyvatelia obce. Návštevníci obce.
Indikátory monitoringu	Rozšírené inžinierske siete
Zmluvné podmienky	Budú doplnené po podpise zmluvy ako výsledku verejného obstarávania.
Riziká	Absencia vhodnej výzvy. Nedostatok finančných zdrojov obce na spolufinancovanie projektu, nedostatočná pripravenosť žiadateľa, nedostatočné technické, finančné a personálne kapacity dodávateľa.
Poznámky	–

Realizácia projektu

Fáza/míľnik	Súčinnosť iného odboru alebo subjektu.	Termín (mesiac/rok)
Príprava projektovej dokumentácie	Externá projektová kancelária	01/2021
Vydanie stavebného povolenia	Stavebný úrad	03/2021
Spracovanie a registrácia žiadosti o NFP, zhromaždenie príloh	Externá konzultačná spoločnosť v spolupráci s internými zamestnancami ObÚ.	04/2021
Realizácia projektu	Externý dodávateľ	06-07/2021
Kolaudácia	Stavebný úrad	10/2021

Financovanie projektu

Druh výdavku	Termín (rok)	Náklady spolu (eur)	z toho verejné zdroje				z toho súkromné zdroje
			EU	SR	VÚC	OBEC	
Spracovanie projektovej dokumentácie	01/2021						



Realizácia projektu	2021						
Spolu		60 000	51 000	6 000	0	3 000	0

Základné údaje o projektovom zámere č. 7

Názov projektu	Rozšírenie miestneho rozhlasu obce.
Garant	Obec Nitrianske Rudno
Kontaktné osoby garanta	Róbert Štrbák
Partneri garanta	Externá projektová kancelária
Začatie a ukončenie projektu	2021-2021
Stav projektu pred realizáciou	Potrebné rozšírenie obecného rozhlasu. Nezrealizované verejné obstarávanie. Nie je vypracovaná projektová dokumentácia.
Cieľ projektu	Príspevanie k vytvoreniu komplexnej a modernej technickej infraštruktúry v obci a rozšírenie súčasných kapacít.
Výstupy	Rozšírenie objektov miestneho rozhlasu do konca roku 2021, tak aby boli rozhlasové služby obce dostupné pre všetkých obyvateľov obce Nitrianske Rudno.
Užívatelia	Obyvatelia obce. Návštevníci obce.
Indikátory monitoringu	Množstvo zariadení, ktoré o ktoré sa rozhlas rozšíri.
Zmluvné podmienky	Budú doplnené po podpise zmluvy ako výsledku verejného obstarávania.
Riziká	Absencia vhodnej výzvy, nedostatok finančných zdrojov obce na spolufinancovanie projektu, nedostatočná pripravenosť žiadateľa. Nedostatočné technické, finančné a personálne kapacity dodávateľa.
Poznámky	-

Realizácia projektu

Fáza/míľnik	Súčinnosť iného odboru alebo subjektu	Termín (mesiac/rok)
Príprava projektovej dokumentácie.	Externá projektová kancelária	2021
Spracovanie a registrácia žiadosti o NFP, zhromaždenie príloh.	Externá konzultačná spoločnosť v spolupráci s internými zamestnancami ObÚ	2021
Realizácia projektu	Externý dodávateľ	2021

Financovanie projektu

Druh výdavku	Termín (rok)	Náklady spolu (eur)	z toho verejné zdroje				z toho súkromné zdroje
			EU	SR	VÚC	OBEC	
Realizácia projektu	2021						
Spolu		20 000					

Základné údaje o projektovom zámere č. 8

Názov projektu	Rozšírenie miestneho rozhlasu obce.
Garant	Obec Nitrianske Rudno



Kontaktné osoby garanta	Róbert Štrbák
Partneri garanta	Externá projektová kancelária
Začatie a ukončenie projektu	2021-2021
Stav projektu pred realizáciou	Potrebné rozšírenie obecného rozhlasu. Nezrealizované verejné obstarávanie. Nie je vypracovaná projektová dokumentácia.
Cieľ projektu	Príspevanie k vytvoreniu komplexnej a modernej technickej infraštruktúry v obci a rozšírenie súčasných kapacít.
Výstupy	Rozšírenie objektov miestneho rozhlasu do konca roku 2021, tak aby boli rozhlasové služby obce dostupné pre všetkých obyvateľov obce Nitrianske Rudno.
Užívatelia	Obyvatelia obce. Návštevníci obce.
Indikátory monitoringu	Množstvo zariadení, ktoré o ktoré sa rozhlas rozšíri.
Zmluvné podmienky	Budú doplnené po podpise zmluvy ako výsledku verejného obstarávania.
Riziká	Absencia vhodnej výzvy, nedostatok finančných zdrojov obce na spolufinancovanie projektu, nedostatočná pripravenosť žiadateľa. Nedostatočné technické, finančné a personálne kapacity dodávateľa.
Poznámky	-

Realizácia projektu

Fáza/míľnik	Súčinnosť iného odboru alebo subjektu	Termín (mesiac/rok)
Príprava projektovej dokumentácie.	Externá projektová kancelária	2021
Spracovanie a registrácia žiadosti o NFP, zhromaždenie príloh.	Externá konzultačná spoločnosť v spolupráci s internými zamestnancami ObÚ	2021
Realizácia projektu	Externý dodávateľ	2021

Financovanie projektu

Druh výdavku	Termín (rok)	Náklady spolu (eur)	z toho verejné zdroje				z toho súkromné zdroje
			EU	SR	VÚC	OBEC	
Realizácia projektu	2021						
Spolu		20 000					

Základné údaje o projektovom zámere č. 9

Názov projektu	Rozšírenie kapacít zasladačky obce.
Garant	Obec Nitrianske Rudno
Kontaktné osoby garanta	Róbert Štrbák
Partneri garanta	Stavebná firma, Externá projektová kancelária
Začatie a ukončenie projektu (od do)	2015 - 2016



Stav projektu pred realizáciou	Nedostatočné priestory a kapacity zasadačky obce (v súčasnosti kapacita len 80 ľudí). Nezrealizované verejné obstarávanie. Nie je vypracovaná projektová dokumentácia.						
Cieľ projektu	Rozšírenie priestorov zasadačky obce formou prístavby. Zvýšenie kapacity zasadačky na cca 160 miest na sedenie a tanečného parketu pre 100 osôb.						
Výstupy	Dobudovanie priestorov zasadačky obce.						
Užívatelia	Obyvatelia obce.						
Indikátory monitoringu	Plocha dobudovanej prístavby, kapacita zasadačky obce.						
Zmluvné podmienky	Budú doplnené po podpise zmluvy ako výsledku verejného obstarávania.						
Riziká	Absencia vhodnej výzvy. Nedostatok finančných zdrojov obce na spolufinancovanie projektu- Nedostatočná pripravenosť žiadateľa, nedostatočné technické, finančné a personálne kapacity dodávateľa.						
Poznámky	-						
Realizácia projektu							
Fáza/míľnik	Súčinnosť iného odboru alebo subjektu					Termín (mesiac/rok)	
Príprava projektovej dokumentácie	Externá projektová kancelária					07/2015	
Vydanie stavebného povolenia	Externá konzultačná spoločnosť v spolupráci s internými zamestnancami ObÚ					08/2015	
Spracovanie a registrácia žiadosti o NFP, zhromaždenie príloh	Externý dodávateľ					09-12/2015	
Realizácia projektu	Stavebný úrad					01/2016 – 07/2016	
Kolaudácia	Stavebný úrad					08/2016	
Financovanie projektu							
Druh výdavku	Termín (rok)	Náklady spolu (eur)	z toho verejné zdroje				z toho súkromné zdroje
			EU	SR	VÚC	OBEC	
Projektová dokumentácia							
Realizácia projektu	2015 - 2016						
Spolu		Spresnenie po projektovej dokumentácií.	85%	10%	0	5%	

Základné údaje o projektovom zámere č. 10

Názov projektu	Vybudovanie Domu kultúry v obci.
Garant	Obec Nitrianske Rudno
Kontaktné osoby garanta	Róbert Štrbák
Partneri garanta	Stavebná firma, Externá projektová kancelária
Začatie a ukončenie projektu	2017 – 2019



Stav projektu pred realizáciou	Dlhodobá absencia Domu kultúry v obci. Nezrealizované verejné obstarávanie. Nie je vypracovaná projektová dokumentácia.
Cieľ projektu	Zabezpečenie priestoru Domu kultúry pre rozšírenie a podporu obecných kultúrnych slávností a podujatí.
Výstupy	Vybudovanie Domu kultúry s plochou 150m ² .
Užívatelia	Obyvatelia obce. Návštevníci obce.
Indikátory monitoringu	Plocha novo vybudovaného objektu, množstvo osôb ktoré využijú alebo navštívia Dom kultúry.
Zmluvné podmienky	Budú doplnené po podpise zmluvy ako výsledku verejného obstarávania.
Riziká	Absencia vhodnej výzvy, nedostatok finančných zdrojov obce na spolufinancovanie projektu. Nedostatočná pripravenosť žiadateľa, nedostatočné technické, finančné a personálne kapacity dodávateľa.
Poznámky	–

Realizácia projektu

Fáza/míľnik	Súčinnosť iného odboru alebo subjektu	Termín (mesiac/rok)
Príprava projektovej dokumentácie	Externá projektová kancelária	01/2017
Vydanie stavebného povolenia	Stavebný úrad	02/2017
Spracovanie a registrácia žiadosti o NFP, zhromaždenie príloh	Externá konzultačná spoločnosť v spolupráci s internými zamestnancami OBÚ	03-05/2017
Realizácia projektu	Externý dodávateľ	06/2017 - 12/2018
Kolaudácia	Stavebný úrad	01/2019

Financovanie projektu

Druh výdavku	Termín (rok)	Náklady spolu(eur)	z toho verejný zdroj				z toho súkromné zdroje
			EU	SR	VÚC	OBEC	
Príprava projektovej dokumentácie							
Realizácia projektu	2017 - 2019						
Spolu		Spresnenie po projektovej dokumentácii.	85%	10%	0	5%	

Základné údaje o projektovom zámere č. 11

Názov projektu	Renovácia fasády a vybudovanie prístrešku Domu smútku.
Garant	Obec Nitrianske Rudno
Kontaktné osoby garanta	Róbert Štrbák
Partneri garanta	Stavebná firma, Externá projektová kancelária
Začatie a ukončenie projektu	Bude spresnené.



Stav projektu pred realizáciou	Nedostatočný a nevyhovujúci súčasný stav objektu. Nezrealizované verejné obstarávanie. Nie je vypracovaná projektová dokumentácia.
Cieľ projektu	Zabezpečenie dôstojných obradov pri rozlúčke so zosnulými.
Výstupy	Oprava fasády a vybudovanie prístrešku Domu smútku v obci.
Užívatelia	Obyvatelia obce.
Indikátory monitoringu	Plošný obsah renovovanej a dobudovanej časti.
Zmluvné podmienky	Budú doplnené po podpise zmluvy ako výsledku verejného obstarávania.
Riziká	Nedostatok finančných zdrojov obce na spolufinancovanie projektu. Nedostatočná pripravenosť žiadateľa, nedostatočné technické, finančné a personálne kapacity dodávateľa. Absencia vhodnej výzvy,
Poznámky	-

Realizácia projektu

Fáza/míľnik	Súčinnosť iného odboru alebo subjektu	Termín (mesiac/rok)
Príprava projektovej dokumentácie	Externá projektová kancelária	Bude spresnené.
Vydanie stavebného povolenia	Stavebný úrad	Bude spresnené.
Spracovanie a registrácia žiadosti o NFP, zhromaždenie príloh	Externá konzultačná spoločnosť v spolupráci s internými zamestnancami ObÚ	Bude spresnené.
Realizácia projektu	Externý dodávateľ	Bude spresnené.
Kolaudácia	Stavebný úrad	Bude spresnené.

Financovanie projektu

Druh výdavku	Termín (rok)	Náklady spolu (eur)	z toho verejný zdroj				z toho súkromná spoločnosť
			EU	SR	VÚC	OBEC	
Príprava projektovej dokumentácie							
Realizácia projektu							
Spolu		Spresnenie po projektovej dokumentácii.	85%	10%	0	5%	

Základné údaje o projektovom zámere č. 12

Názov projektu	Renovácia fasády a rozšírenie technického vybavenia požiarnej zbrojnice.
Garant	Obec Nitrianske Rudno
Kontaktné osoby garanta	Róbert Štrbák
Partneri garanta	Stavebná firma, Externá projektová kancelária



Začatie a ukončenie projektu	Bude spresnené.						
Stav projektu pred realizáciou	Nedostatočné technické vybavenie požiarnej zbrojnice, nevyhovujúci stav budovy požiarnej zbrojnice. Nezrealizované verejné obstarávanie. Nie je vypracovaná projektová dokumentácia.						
Cieľ projektu	Rekonštrukcia existujúceho objektu požiarnej zbrojnice tak aby spĺňala slovenské i európske normy. Zvýšenie bezpečnosti občanov.						
Výstupy	Rekonštrukcia fasády budovy požiarnej zbrojnice. Kvalitnejšie technické vybavenie požiarnej zbrojnice v obci.						
Užívatelia	Obyvatelia obce.						
Indikátory monitoringu	Plošný obsah renovovanej časti, celkové množstvo novo nakúpenej techniky.						
Zmluvné podmienky	Budú doplnené po podpise zmluvy ako výsledku verejného obstarávania.						
Riziká	Absencia vhodnej výzvy. Nedostatok finančných zdrojov obce na spolufinancovanie projektu, nedostatočná pripravenosť žiadateľa, nedostatočné technické, finančné a personálne kapacity dodávateľa.						
Poznámky	-						
Realizácia projektu							
Fáza/míľnik	Súčinnosť iného odboru alebo subjektu					Termín (mesiac/rok)	
Príprava projektovej dokumentácie	Externá projektová kancelária					Bude spresnené.	
Vydanie stavebného povolenia	Stavebný úrad					Bude spresnené.	
Spracovanie a registrácia žiadosti o NFP, zhromaždenie príloh	Externá konzultačná spoločnosť v spolupráci s internými zamestnancami ObÚ					Bude spresnené.	
Realizácia projektu	Externý dodávateľ					Bude spresnené.	
Kolaudácia	Stavebný úrad					Bude spresnené.	
Financovanie projektu							
Druh výdavku	Termín (rok)	Náklady spolu (eur)	z toho verejné zdroje				z toho súkromné zdroje
			EU	SR	VÚC	OBEC	
Projektová dokumentácia							
Realizácia projektu							
Spolu		Spresnenie po projektovej dokumentácii.	85%	10%	0	5%	



Základné údaje o projektovom zámere č. 13							
Názov projektu	Zvýšenie energetickej hospodárnosti budovy požiarnej zbrojnice vrátane výmeny brán						
Garant	Obec Nitrianske Rudno						
Kontaktné osoby garanta	Róbert Štrbák						
Partneri garanta	Stavebná firma, Externá projektová kancelária						
Začatie a ukončenie projektu	2021 – 2021						
Stav projektu pred realizáciou	Zlá energetická hospodárnosť a nevyhovujúci stav budovy požiarnej zbrojnice. Nezrealizované verejné obstarávanie. Nie je vypracovaná projektová dokumentácia.						
Cieľ projektu	Rekonštrukcia a zateplenie existujúceho objektu požiarnej zbrojnice tak, aby spĺňala slovenské i európske normy, vrátane výmeny brán. Zvýšenie bezpečnosti občanov.						
Výstupy	Rekonštrukcia fasády budovy požiarnej zbrojnice.						
Užívatelia	Obyvatelia obce.						
Indikátory monitoringu	Rekonštruované budovy.						
Zmluvné podmienky	Budú doplnené po podpise zmluvy ako výsledku verejného obstarávania.						
Riziká	Absencia vhodnej výzvy. Nedostatok finančných zdrojov obce na spolufinancovanie projektu, nedostatočná pripravenosť žiadateľa, nedostatočné technické, finančné a personálne kapacity dodávateľa.						
Poznámky	-						
Realizácia projektu							
Fáza/míľnik	Súčinnosť iného odboru alebo subjektu			Termín (mesiac/rok)			
Príprava projektovej dokumentácie	Externá projektová kancelária			2021			
Vydanie stavebného povolenia	Stavebný úrad			2021			
Spracovanie a registrácia žiadosti o NFP, zhromaždenie príloh	Externá konzultačná spoločnosť v spolupráci s internými zamestnancami ObÚ			2021			
Realizácia projektu	Externý dodávateľ			2021			
Kolaudácia	Stavebný úrad			2022			
Financovanie projektu							
Druh výdavku	Termín (rok)	Náklady spolu (eur)	z toho verejné zdroje			z toho súkromné zdroje	
			EU	SR	VÚC	C	
Projektová dokumentácia							
Realizácia projektu		2021					
Spolu		60 000	85%	10%	0	5%	



Základné údaje o projektovom zámere č. 14							
Názov projektu	Zateplenie obvodového plášťa MŠ						
Garant	Obec Nitrianske Rudno						
Kontaktné osoby garanta	Róbert Štrbák						
Partneri garanta	Externá projektová kancelária						
Začatie a ukončenie projektu	2022 - 2022						
Stav projektu pred realizáciou	V obci je evidovaný zlý stav obvodového plášťa MŠ.						
Cieľ projektu	Prispieť k zlepšeniu podmienok z pohľadu energetickej efektívnosti budovy a obnovy vonkajšej fasády.						
Výstupy	Zateplenie obvodového plášťa.						
Užívatelia	Obyvatelia obce.						
Indikátory monitoringu	Počet budov, na ktorých prebehnú stavebné úpravy						
Zmluvné podmienky	Budú doplnené po podpise zmluvy ako výsledku verejného obstarávania.						
Riziká	Absencia vhodnej výzvy, nedostatok finančných zdrojov obce na spolufinancovanie projektu, nedostatočná pripravenosť žiadateľa. Nedostatočné technické, finančné kapacity dodávateľa.						
Poznámky	-						
Realizácia projektu							
Fáza/míľnik	Súčinnosť iného odboru alebo subjektu				Termín (mesiac/rok)		
Príprava projektovej dokumentácie.	Externá projektová kancelária				Bude spresnené.		
Spracovanie a registrácia žiadosti o NFP, zhromaždenie príloh.	Externá konzultačná spoločnosť v spolupráci s internými zamestnancami ObÚ				Bude spresnené.		
Realizácia projektu	Externý dodávateľ				Bude spresnené.		
Financovanie projektu							
Druh výdavku	Termín (rok)	Náklady spolu (eur)	z toho verejné zdroje				z toho súkromné zdroje
			EU	SR	VÚC	OBEC	
Realizácia projektu	2022						
Spolu	2022	Spresnenie po projektovej dokumentácii.	85%	10%	0	5%	

Základné údaje o projektovom zámere č. 15	
Názov projektu	Výstavba bytového domu
Garant	Obec Nitrianske Rudno
Kontaktné osoby garanta	Róbert Štrbák



Partneri garanta	Externá projektová kancelária						
Začatie a ukončenie projektu	2021 - 2022						
Stav projektu pred realizáciou	V obci je evidovaný nedostatok bytových jednotiek.						
Cieľ projektu	Príspevanie k vytvoreniu komplexnej a modernej bytovej infraštruktúry.						
Výstupy	Výstavba bytového domu.						
Užívatelia	Obyvatelia obce. Návštevníci obce.						
Indikátory monitoringu	Množstvo vystavaných bytových domov.						
Zmluvné podmienky	Budú doplnené po podpise zmluvy ako výsledku verejného obstarávania.						
Riziká	Absencia vhodnej výzvy, nedostatok finančných zdrojov obce na spolufinancovanie projektu, nedostatočná pripravenosť žiadateľa. Nedostatočné technické, finančné kapacity dodávateľa.						
Poznámky	-						
Realizácia projektu							
Fáza/míľnik	Súčinnosť iného odboru alebo subjektu				Termín (mesiac/rok)		
Príprava projektovej dokumentácie.	Externá projektová kancelária				Bude spresnené.		
Spracovanie a registrácia žiadosti o NFP, zhromaždenie príloh.	Externá konzultačná spoločnosť v spolupráci s internými zamestnancami ObÚ				Bude spresnené.		
Realizácia projektu	Externý dodávateľ				Bude spresnené.		
Financovanie projektu							
Druh výdavku	Termín (rok)	Náklady spolu (eur)	z toho verejné zdroje				z toho súkromné zdroje
			EU	SR	VÚC	OBEC	
Realizácia projektu	2021-2022						
Spolu		Spresnenie po projektovej dokumentácii.	85%	10%	0	5%	

Základné údaje o projektovom zámere č. 16

Názov projektu	Rekonštrukcia budovy ATC.
Garant	Obec Nitrianske Rudno
Kontaktné osoby garanta	Róbert Štrbák
Partneri garanta	Stavebná firma, Externá projektová kancelária
Začatie a ukončenie projektu	2016 - 2016
Stav projektu pred realizáciou	Nevyhovujúci súčasný stav objektu budovy. Nezrealizované verejné obstarávanie. Nie je vypracovaná projektová dokumentácia.



Cieľ projektu	Rekonštrukcia budovy za cieľom zvýšenia jej atraktivity.
Výstupy	Výmena okien a podláh na budove ATC.
Užívatelia	Obyvatelia obce. Návštevníci obce.
Indikátory monitoringu	Rekonštruované objekty
Zmluvné podmienky	Budú doplnené po podpise zmluvy ako výsledku verejného obstarávania.
Riziká	Nedostatok finančných zdrojov obce na spolufinancovanie projektu, nedostatočná pripravenosť žiadateľa.
Poznámky	-

Realizácia projektu

Fáza/míľnik		Termín (mesiac/rok)
Príprava projektovej dokumentácie	Externá projektová kancelária	Pripravená
Vydanie stavebného povolenia	Stavebný úrad	02/2016
Spracovanie a registrácia žiadosti o NFP, zhromaždenie príloh	Externá projektová kancelária	04/2016
Realizácia projektu	Externý dodávateľ	05-06/2016
Kolaudácia	Stavebný úrad	07-09/2016

Financovanie projektu

Druh výdavku	Termín (rok)	Náklady spolu (eur)	z toho verejný zdroj				z toho súkromné zdroje
			EU	ŠR	VÚC	OBEC	
Spracovanie projektovej dokumentácie							
Realizácia projektu							
Spolu		Spresnenie po projektovej dokumentácii.	85%	10%	0	5%	0

Základné údaje o projektovom zámere č. 17

Názov projektu	Vybudovanie nového amfiteátru v obci.
Garant	Obec Nitrianske Rudno
Kontaktné osoby garanta	Róbert Štrbák
Partneri garanta	Stavebná firma, Externá projektová kancelária
Začatie a ukončenie projektu	2020 - 2020
Stav projektu pred realizáciou	Nevyhovujúce parametre súčasného amfiteátra. Nezrealizované verejné obstarávanie. Nie je vypracovaná projektová dokumentácia.
Cieľ projektu	Vybudovanie nového amfiteátru s cieľom podpory cestovného ruchu a ďalšej podnikateľskej aktivity v obci.



Výstupy	Nový areál amfiteátru.
Užívatelia	Obyvatelia obce. Návštevníci obce.
Indikátory monitoringu	Plocha areálu amfiteátru, počet návštevníkov za rok.
Zmluvné podmienky	Budú doplnené po podpise zmluvy ako výsledku verejného obstarávania.
Riziká	Absencia vhodnej výzvy, nedostatok finančných zdrojov obce na spolufinancovanie projektu Nedostatočná pripravenosť žiadateľa. Nedostatočné technické, finančné, personálne kapacity dodávateľa. Kvalita dodávateľa. Nezájem verejnosti.
Poznámky	–

Realizácia projektu

Fáza/míľnik	Súčinnosť iného odboru alebo subjektu	Termín (mesiac/rok)
Príprava projektovej dokumentácie	Externá projektová kancelária	2018
Vydanie stavebného povolenia	Stavebný úrad	2018
Spracovanie a registrácia žiadosti o NFP, zhromaždenie príloh	Externá konzultačná spoločnosť v spolupráci s internými zamestnancami ObÚ	07-09/2019
Realizácia projektu	Externý dodávateľ	01/2020 - 12/2020
Kolaudácia	Stavebný úrad	01/2021

Financovanie projektu

Druh výdavku	Termín (rok)	Náklady spolu (eur)	z toho verejné zdroje				z toho súkromné zdroje
			EU	SR	VÚC	OBEC	
Spracovanie projektovej dokumentácie	2018						
Realizácia projektu	2020						
Spolu		Spresnenie po projektovej dokumentácii.	85%	10%	0	5%	0

Základné údaje o projektovom zámere č. 18

Názov projektu	Propagácia obce a jej zviditeľňovanie s cieľom podpory cestovného ruchu.
Garant	Obec Nitrianske Rudno.
Kontaktné osoby garanta	Róbert Štrbák
Partneri garanta	Externá projektová kancelária
Začatie a ukončenie projektu	2015-2020
Stav projektu pred realizáciou	Nedostatočná propagácia na úrovni obce. Slabá a nepostačujúca reklama. Neexistujúca marketingová stratégia v oblasti cestovného ruchu. Nezrealizované verejné obstarávanie. Nie je vypracovaná projektová dokumentácia.



Cieľ projektu	Zvýšiť povedomie o atraktivitách obce.						
Výstupy	Zvýšenie počtu návštevníkov obce o 20 %.						
Užívatelia	Obyvatelia obce. Návštevníci obce.						
Indikátory monitoringu	Počet návštevníkov za rok.						
Zmluvné podmienky	Budú doplnené.						
Riziká	Nedostatok finančných zdrojov obce na spolufinancovanie projektu. Nedostatočná pripravenosť žiadateľa. Kvalita dodávateľa. Absencia vhodnej výzvy.						
Poznámky	–						
Realizácia projektu							
Fáza/míľnik	Súčinnosť iného odboru alebo subjektu					Termín (mesiac/rok)	
Príprava projektovej dokumentácie	Externá projektová kancelária.					Bude spresnené.	
Spracovanie a registrácia žiadosti o NFP, zhromaždenie príloh	Externá konzultačná spoločnosť v spolupráci s internými zamestnancami ObÚ.					Bude spresnené.	
Realizácia projektu	Externý dodávateľ					Bude spresnené.	
Kolaudácia	Stavebný úrad					Bude spresnené.	
Financovanie projektu							
Druh výdavku	Termín (rok)	Náklady spolu(eur)	z toho verejný zdroj				z toho súkromný zdroj
			EU	SR	VÚC	OBEC	
Projektová dokumentácia							
Realizácia projektu		2015-2020					
Spolu		5000	4250	500	0	250	0

Základné údaje o projektovom zámere č. 19	
Názov projektu	Vybudovanie zberného dvora s technologickým vybavením v obci
Garant	Obec Nitrianske Rudno
Kontaktné osoby garanta	Róbert Štrbák
Partneri garanta	Stavebná firma, Externá projektová kancelária
Začatie a ukončenie projektu	2022-2022
Stav projektu pred realizáciou	Neexistujúca prevádzka zberného dvora. Projektová dokumentácia je vypracovaná.
Cieľ projektu	Zvýšenie kvality a efektívnosti odpadového hospodárstva.
Výstupy	Výstavba zberného dvora so zberným vozidlom spoločne s obstaraním nových technológií a zabezpečením vyzbierania viacerých druhov odpadov.
Užívatelia	Obyvatelia obce.



Indikátory monitoringu	Počet vybudovaných zberných dvorov.
Zmluvné podmienky	Budú doplnené po podpise zmluvy ako výsledku verejného obstarávania.
Riziká	Nedostatok finančných zdrojov obce na spolufinancovanie projektu. Nedostatočná pripravenosť žiadateľa, nedostatočné technické, finančné a personálne kapacity dodávateľa. Absencia vhodnej výzvy.
Poznámky	-

Realizácia projektu

Fáza/míľnik	Súčinnosť iného odboru alebo subjektu.	Termín (mesiac/rok)
Príprava projektovej dokumentácie	Externá projektová kancelária.	Bude spresnené.
Vydanie stavebného povolenia	Stavebný úrad.	Bude spresnené.
Spracovanie a registrácia žiadosti o NFP, zhromaždenie príloh	Externá konzultačná spoločnosť v spolupráci s internými zamestnancami ObÚ.	Bude spresnené.
Realizácia projektu	Externý dodávateľ	Bude spresnené.
Kolaudácia	Stavebný úrad	Bude spresnené.

Financovanie projektu

Druh výdavku	Termín (rok)	Náklady spolu (eur)	z toho verejné zdroje				z toho súkromné zdroje
			EU	SR	VÚC	OBEC	
Projektová dokumentácia							
Realizácia projektu	2022						
Spolu		Spresnenie verejnom obstarávaní.	85%	10%	0	5%	

Základné údaje o projektovom zámere č. 20

Názov projektu	Vybudovanie splaškovej kanalizačnej siete a ČOV (vo vybraných lokalitách).
Garant	Obec Nitrianske Rudno
Kontaktné osoby garanta	Róbert Štrbák
Partneri garanta	Stavebná firma, Externá projektová kancelária
Začatie a ukončenie projektu	2022-2022
Stav projektu pred realizáciou	Absencia kanalizačnej siete spolu s ČOV v obci. Nevyhovujúci stav odvádzania a čistenia odpadových vôd v obci. Nezrealizované verejné obstarávanie. Nie je vypracovaná projektová dokumentácia.
Cieľ projektu	Budovanie technickej infraštruktúry v obci, vytvorenie komplexnej kanalizačnej siete. Ochrana životného prostredia pred následkami vypúšťania odpadových vôd.
Výstupy	Zabezpečenie odkanalizovania obce. Výstavba čistiarne odpadových vôd v obci.



Užívatelia	Obyvatelia obce a ostatní producenti odpadu.						
Indikátory monitoringu	Celková dĺžka sústavy, počet ekvivalentných obyvateľov napojených na novovybudovanú kanalizačnú sieť spoločne s ČOV.						
Zmluvné podmienky	Budú doplnené po podpise zmluvy ako výsledku verejného obstarávania						
Riziká	Absencia vhodnej výzvy. Nedostatok finančných zdrojov obce na spolufinancovanie projektu, nedostatočná pripravenosť žiadateľa, nedostatočné technické, finančné a personálne kapacity dodávateľa. Kvalita dodávateľa.						
Poznámky	-						
Realizácia projektu							
Fáza/míľnik	Súčinnosť iného odboru alebo subjektu				Termín (mesiac/rok)		
Príprava projektovej dokumentácie	Externá projektová kancelária.				Bude spresnené.		
Vydanie stavebného povolenia	Stavebný úrad.				Bude spresnené.		
Spracovanie a registrácia žiadosti o NFP, zhromaždenie príloh	Externá konzultačná spoločnosť v spolupráci s internými zamestnancami ObÚ.				Bude spresnené.		
Realizácia projektu	Externý dodávateľ				Bude spresnené.		
Kolaudácia	Stavebný úrad				Bude spresnené.		
Financovanie projektu							
Druh výdavku	Termín (rok)	Náklady spolu (eur)	z toho verejné zdroje				z toho súkromné zdroje
			EU	SR	VÚC	OBEC	
Projektová dokumentácia							
Realizácia projektu	2022						
Spolu		Spresnenie po projektovej dokumentácii.	85%	10%	0	5%	

Základné údaje o projektovom zámere č. 21

Názov projektu	Rekonštrukcia vodovodného potrubia
Garant	Obec Nitrianske Rudno
Kontaktné osoby garanta	Róbert Štrbák
Partneri garanta	Stavebná firma, Externá projektová kancelária
Začatie a ukončenie projektu	2022 - 2022
Stav projektu pred realizáciou	Nevyhovujúci stav vodovodného potrubia. Rekonštrukcia podľa ulice Jána Bottu. Nezrealizované verejné obstarávanie. Nie je vypracovaná projektová dokumentácia.
Cieľ projektu	Rekonštrukcia vodovodného potrubia podľa ulice Jána Bottu.
Výstupy	Rekonštrukcia vodovodného potrubia.
Užívatelia	Obyvatelia obce.



Indikátory monitoringu	Dĺžka rekonštruovanej vodovodnej siete.
Zmluvné podmienky	Budú doplnené po podpise zmluvy ako výsledku verejného obstarávania
Riziká	Absencia vhodnej výzvy. Nedostatok finančných zdrojov obce na spolufinancovanie projektu. Nedostatočné technické, finančné a personálne kapacity dodávateľa. Nedostatočná pripravenosť žiadateľa.
Poznámky	-

Realizácia projektu

Fáza/míľnik	Súčinnosť iného odboru alebo subjektu	Termín (mesiac/rok)
Príprava projektovej dokumentácie	Externá projektová kancelária.	Bude spresnené.
Vydanie stavebného povolenia	Stavebný úrad.	Bude spresnené.
Spracovanie a registrácia žiadosti o NFP, zhromaždenie príloh	Externá konzultačná spoločnosť v spolupráci s internými zamestnancami ObÚ.	Bude spresnené.
Realizácia projektu	Externý dodávateľ	Bude spresnené.
Kolaudácia	Stavebný úrad	Bude spresnené.

Financovanie projektu

Druh výdavku	Termín (rok)	Náklady spolu (eur)	z toho verejné zdroje				z toho súkromné zdroje
			EU	SR	VÚC	OBEC	
Projektová dokumentácia							
Realizácia projektu	2022						
Spolu		Spresnenie po projektovej dokumentácii.	85%	10%	0	5%	

Základné údaje o projektovom zámere č. 22

Názov projektu	Odvodnenie ulíc
Garant	Obec Nitrianske Rudno
Kontaktné osoby garanta	Róbert Štrbák
Partneri garanta	Stavebná firma, Externá projektová kancelária
Začatie a ukončenie projektu	2021-2021
Stav projektu pred realizáciou	Nevyhovujúci stav ulíc z pohľadu odvádzania prebytočnej vody.
Cieľ projektu	Zabezpečenie odvádzania dažďovej a povrchovej vody z ulíc obce.
Výstupy	Odvádzanie dažďovej a povrchovej vody.
Užívatelia	Obyvatelia obce.
Indikátory monitoringu	Dĺžka vybudovaných odvodňovacích rúl.



Zmluvné podmienky	Budú doplnené po podpise zmluvy ako výsledku verejného obstarávania.						
Riziká	Absencia vhodnej výzvy. Nedostatok finančných zdrojov obce na spolufinancovanie projektu. Nedostatočné technické, finančné a personálne kapacity dodávateľa. Nedostatočná pripravenosť žiadateľa.						
Poznámky	-						
Realizácia projektu							
Fáza/míľnik	Súčinnosť iného odboru alebo subjektu				Termín (mesiac/rok)		
Príprava projektovej dokumentácie	Externá projektová kancelária.				Bude spresnené.		
Vydanie stavebného povolenia	Stavebný úrad.				Bude spresnené.		
Spracovanie a registrácia žiadosti o NFP, zhromaždenie príloh	Externá konzultačná spoločnosť v spolupráci s internými zamestnancami ObÚ.				Bude spresnené.		
Realizácia projektu	Externý dodávateľ				Bude spresnené.		
Kolaudácia	Stavebný úrad				Bude spresnené.		
Financovanie projektu							
Druh výdavku	Termín (rok)	Náklady spolu (eur)	z toho verejné zdroje				z toho súkromné zdroje
			EU	SR	VÚC	OBEC	
Projektová dokumentácia							
Realizácia projektu	2021						
Spolu		Spresnenie po projektovej dokumentácii.	85%	10%	0	5%	



ČASŤ D – REALIZAČNÁ ČASŤ

Realizačná časť približuje a vysvetľuje realizáciu aktivít. Ďalej popisuje konkrétne postupy a jednotlivo približuje aj postupy inštitucionálneho a organizačného zabezpečenia, hodnotenie a monitorovanie činností počas ich priebehu, vecný a časový harmonogram realizácie programu rozvoja obce formou jednotlivých akčných plánov. Priebežne doplňané počas obdobia realizácie aktivít budú aj jednotlivé záznamy z monitorovania.

Tab. č. R1 Komunikačný plán pre fázu realizácie PHRSR

P. č.	Časový rámec	Miesto konania	Cieľová skupina	Forma	Téma, ciele	Vstupné údaje	Výstupy
1.	06/2015	ObÚ	Poslanci	Seminár	Projektové zámery na rok 2015	Základné údaje o projektových zámeroch	Návrh časového, inštitucionálneho a finančného zabezpečenia projektových zámerov na rok 2015
2.	06/2015	ObÚ	Občania	Verejné prerokovanie	Projektové zámery na rok 2015	Návrh časového, inštitucionálneho a finančného zabezpečenia projektových zámerov na rok 2015	Pripomienky a návrhy občanov
3.	10/2015	ObÚ	Poslanci	Seminár	Projektové zámery na rok 2016	Základné údaje o projektových zámeroch	Návrh časového, inštitucionálneho a finančného zabezpečenia projektových zámerov na rok 2016
4.	10/2015	ObÚ	Občania	Verejné prerokovanie	Projektové zámery na rok 2016	Návrh časového, inštitucionálneho a finančného zabezpečenia projektových zámerov na rok 2016	Pripomienky a návrhy občanov
5.	11/2015	ObÚ	Poslanci	Seminár	Prepojenie PHRSR a programového rozpočtovania	Metodika programového rozpočtovania, výsledky hospodárenia rok 2015	Návrh štruktúry programového rozpočtu na rok 2016



6.	12/2015	ObÚ	Občania	Verejné prerokovanie	Rozpočet obce na rok 2016	Návrh rozpočtu obce na rok 2016	Pripomienky a návrhy občanov, ponuka pre súkromných investorov
7.	09/2016	ObÚ	Poslanci	Seminár	Projektové zámery na rok 2017	Základné údaje o projektových zámeroch	Návrh časového, inštitucionálneho a finančného zabezpečenia projektových zámerov na rok 2017
8.	10/2016	ObÚ	Občania	Verejné prerokovanie	Projektové zámery na rok 2017	Návrh časového, inštitucionálneho a finančného zabezpečenia projektových zámerov na rok 2017	Pripomienky a návrhy občanov
9.	11/2016	ObÚ	Poslanci	Seminár	Prepojenie PHRSR a programového rozpočtovania	Metodika programového rozpočtovania, výsledky hospodárenia obce za rok 2016	Návrh štruktúry programového rozpočtu na rok 2017
10.	12/2016	ObÚ	Občania	Verejné prerokovanie	Rozpočet obce na rok 2017	Návrh rozpočtu obce na rok 2017	Pripomienky a návrhy občanov, ponuka pre súkromných investorov
11.	09/2017	ObÚ	Poslanci	Seminár	Projektové zámery na rok 2018	Základné údaje o projektových zámeroch	Návrh časového, inštitucionálneho a finančného zabezpečenia projektových zámerov na rok 2018



12.	10/2017	ObÚ	Občania	Verejné prerokovanie	Projektové zámery na rok 2018	Návrh časového, inštitucionálneho a finančného zabezpečenia projektových zámerov na rok 2018	Pripomienky a návrhy občanov
13.	11/2017	ObÚ	Poslanci	Seminár	Prepojenie PHRSR a programového rozpočtovania	Metodika programového rozpočtovania, výsledky hospodárenia obce za rok 2017	Návrh štruktúry programového rozpočtu na rok 2018
14.	12/2017	ObÚ	Občania	Verejné prerokovanie	Rozpočet obce na rok 2018	Návrh rozpočtu obce na rok 2018	Pripomienky a návrhy občanov, ponuka pre súkromných investorov
15.	09/2018	ObÚ	Poslanci	Seminár	Projektové zámery na rok 2019	Základné údaje o projektových zámeroch	Návrh časového, inštitucionálneho a finančného zabezpečenia projektových zámerov na rok 2019
16.	10/2018	ObÚ	Občania	Verejné prerokovanie	Projektové zámery na rok 2019	Návrh časového, inštitucionálneho a finančného zabezpečenia projektových zámerov na rok 2019	Pripomienky a návrhy občanov
17.	11/2018	ObÚ	Poslanci	Seminár	Prepojenie PHRSR a programového rozpočtovania	Metodika programového rozpočtovania, výsledky hospodárenia obce za rok 2018	Návrh štruktúry programového rozpočtu na rok 2019
18.	12/2018	ObÚ	Občania	Verejné prerokovanie	Rozpočet obce na rok 2019	Návrh rozpočtu obce na rok 2019	Pripomienky a návrhy občanov, ponuka pre súkromných investorov



19.	09/2019	ObÚ	Poslanci	Seminár	Projektové zámery na rok 2020	Základné údaje o projektových zámeroch	Návrh časového, inštitucionálneho a finančného zabezpečenia projektových zámerov na rok 2020
20.	10/2019	ObÚ	Občania	Verejné prerokovanie	Projektové zámery na rok 2020	Návrh časového, inštitucionálneho a finančného zabezpečenia projektových zámerov na rok 2020	Pripomienky a návrhy občanov
21.	11/2019	ObÚ	Poslanci	Seminár	Prepojenie PHRSR a programového rozpočtovania a	Metodika programového rozpočtovania, výsledky hospodárenia obce za rok 2019	Návrh štruktúry programového rozpočtu na rok 2020
22.	12/2019	ObÚ	Občania	Verejné prerokovanie	Rozpočet obce na rok 2020	Návrh rozpočtu obce na rok 2020	Pripomienky a návrhy občanov, ponuka pre súkromných investorov
23.	09/2020	ObÚ	Poslanci	Seminár	Projektové zámery na rok 2021	Základné údaje o projektových zámeroch	Návrh časového, inštitucionálneho a finančného zabezpečenia projektových zámerov na rok 2021
24.	10/2020	ObÚ	Občania	Verejné prerokovanie	Projektové zámery na rok 2021	Návrh časového, inštitucionálneho a finančného zabezpečenia projektových zámerov na rok 2021	Pripomienky a návrhy občanov



25.	11/2020	ObÚ	Poslanci	Seminár	Prepojenie PHRSR a programového rozpočtovania a	Metodika programového rozpočtovania, výsledky hospodárenia obce za rok 2020	Návrh štruktúry programového rozpočtu na rok 2021
26.	12/2020	ObÚ	Občania	Verejné prerokovanie	Rozpočet obce na rok 2021	Návrh rozpočtu obce na rok 2021	Pripomienky a návrhy občanov, ponuka pre súkromných investorov
27.	09/2021	ObÚ	Poslanci	Seminár	Projektové zámery na rok 2022	Základné údaje o projektových zámeroch	Návrh časového, inštitucionálneho a finančného zabezpečenia projektových zámerov na rok 2022
28.	10/2021	ObÚ	Občania	Verejné prerokovanie	Projektové zámery na rok 2022	Návrh časového, inštitucionálneho a finančného zabezpečenia projektových zámerov na rok 2022	Pripomienky a návrhy občanov
29.	11/2021	ObÚ	Poslanci	Seminár	Prepojenie PHRSR a programového rozpočtovania a	Metodika programového rozpočtovania, výsledky hospodárenia obce za rok 2021	Návrh štruktúry programového rozpočtu na rok 2022
30.	12/2021	ObÚ	Občania	Verejné prerokovanie	Rozpočet obce na rok 2022	Návrh rozpočtu obce na rok 2022	Pripomienky a návrhy občanov, ponuka pre súkromných investorov



Tab. č. R2 Kritéria hodnotenia PHRSR (bude doplnené)

P. č.	Skupina kritérií Kritérium	Váha kritéria/ Body	Rozsah bodového hodnotenia	Poznámka
1.	Obsah dokumentu		0-4	
2.	Väzby dokumentu na iné strategické dokumenty na miestnej, regionálnej a národnej úrovni		0-4	
3.	Súlad navrhovanej stratégie s potenciálom územia/zdrojmi		0-4	
4.	Postupy hodnotenia a monitorovania		0-4	
5.	Zrozumiteľnosť dokumentu		0-4	
	Spolu			

Monitorovanie a hodnotenie

Správa o plnení akčného plánu obce Nitrianske Rudno k júlu 2015 bola spracovaná v zmysle Programu hospodárskeho rozvoja a sociálneho rozvoja obce Nitrianske Rudno na obdobie rokov 2015-2022, časť C – Programová časť. Cieľom monitoringu Akčného plánu obce je zostaviť komplexnú informáciu o tom, ako sa plnia opatrenia navrhnuté v PHRSR obce počas celého obdobia platnosti dokumentu v rokoch 2015-2022. Tieto údaje sú k dispozícii pre samosprávu a širokú verejnosť.

Akčný plán obce Nitrianske Rudno je zoradený podľa priorít, oblastí a opatrení. Ku každému opatreniu je priradený garant – odborný útvar miestneho úradu, resp. externý odborník, ktoré úlohou je zabezpečiť realizáciu navrhnutých aktivít a monitorovať ich plnenie. Odpočet aktivít v akčnom pláne je spracovaný z pohľadu obce Nitrianske Rudno, v niektorých prípadoch je ako realizátor danej aktivity uvedený iný subjekt (investor, prevádzkovateľ, partnerská inštitúcia a pod.) V akčnom pláne sú vymenované aktivity bežného, kapitálového a podporného charakteru v časovom slede. Ide o aktivity, ktoré je potrebné realizovať v ďalšom období. Akčný plán je spracovaný na základe údajov v schválenom rozpočte obce, schválených strategických dokumentoch obce a údajov odborných útvarov miestneho úradu obce. Aktuálna verzia akčného plánu sa nachádza na webovej stránke obce Nitrianske Rudno <http://www.nitrianskerudno.sk>

Pripomienky k akčnému plánu obce je možné zaslať e-mailom na adresu nitrianskerudno@mail.t-com.sk Ďalší monitoring akčného plánu sa uskutoční v priebehu ďalších mesiacov.



Tab. č. R 5 - Plán hodnotenia a monitorovania

Plán priebežných hodnotení PHRSR na obdobie 2014-2022		
Typ hodnotenia	Vykonať prvýkrát	Dôvod vykonania/ periodicita
Strategické hodnotenie	najskôr v roku 2016	podľa rozhodnutia obce/koordinátora PHRSR a vzniknutej spoločenskej potreby
Operatívne hodnotenie		
Tematické hodnotenie časti PHRSR	v roku 2015	téma hodnotenia identifikovaná ako riziková časť vo výročnej monitorovacej správe za predchádzajúci kalendárny rok
Ad hoc mimoriadne hodnotenie		pri značnom odklone od stanovených cieľov a doľahnutých hodnôt ukazovateľov
		pri návrhu na revíziu PHRSR
Ad hoc hodnotenie celého PHRSR alebo jeho časti		na základe rozhodnutia starostu, kontrolného orgánu obce, podnetu poslancov; na základe protokolu NKÚ SR, správy auditu.



Formulár č. R 6 – Akčný plán

Akčný plán pre Hospodársku oblasť v obci Nitrianske Rudno			
Cieľ A) – Budovanie komunikácií v obci			
Opatrenie, aktivita	Termín (rok)	Zodpovedný	Financovanie
Opatrenie 1.1 Vybudovanie a rekonštrukcia miestnych komunikácií			
Aktivita 1.1.2	2021	obec Nitrianske Rudno	Vlastné zdroje, štátny rozpočet, operačné programy EU
Vybudovanie chodníkov pre peších			
Aktivita 1.1.3	2022	obec Nitrianske Rudno	Vlastné zdroje, štátny rozpočet, operačné programy EU
Vybudovanie cyklistického chodníka			
Cieľ B) – Budovanie verejných priestranstiev v obci			
Opatrenie 1.2 Budovanie a revitalizácia verejných priestranstiev			
Aktivita 1.2.1	2021	obec Nitrianske Rudno	Vlastné zdroje, štátny rozpočet, operačné programy EU
Revitalizácia námestia a okolia OcÚ			
Aktivita 1.2.2	2021	obec Nitrianske Rudno	Vlastné zdroje, štátny rozpočet, operačné programy EU
Komplexná rekonštrukcia a rozšírenie verejného osvetlenia v obci			
Aktivita 1.2.3	2021	obec Nitrianske Rudno	Vlastné zdroje, štátny rozpočet, operačné programy EU
Rozšírenie inžinierskych sietí			

Akčný plán pre Sociálnu oblasť v obci Nitrianske Rudno			
Cieľ C) – Podpora a rozšírenie občianskej a technickej vybavenosti obce			
Opatrenie, aktivita	Termín (rok)	Zodpovedný	Financovanie
Opatrenie 2.1 Podpora technickej vybavenosti obce			
Aktivita 2.1.2	2021	obec Nitrianske Rudno	Vlastné zdroje, štátny rozpočet, operačné programy EU
Rozšírenie miestneho rozhlasu			
Opatrenie 2.2 Vybudovanie a obecných budov a priestorov			
Aktivita 2.2.1	2021	obec Nitrianske Rudno	Vlastné zdroje, štátny rozpočet, operačné programy EU
Zvýšenie energetickej hospodárnosti budovy požiarnej zbrojnice vrátane výmeny brán			
Opatrenie 2.3 Podpora aktivít v oblasti školstva			



Aktivita 2.3.1 Zateplenie obvodového plášťa MŠ	2022	obec Nitrianske Rudno	Vlastné zdroje, štátny rozpočet, operačné programy EU
Opatrenie 2.4 Vytváranie podmienok pre bývanie			
Aktivita 2.4.1 Výstavba bytového domu	2021	obec Nitrianske Rudno	Vlastné zdroje, štátny rozpočet, operačné programy EU

Akčný plán pre Environmentálnu oblasť v obci Nitrianske Rudno			
Cieľ E) – Zvýšenie kvality a efektívnosti odpadového hospodárstva			
Opätrenie, aktivita	Termín (rok)	Zodpovedný	Financovanie
Opatrenie 3.1 Zvýšenie kvality a efektívnosti odpadového hospodárstva			
Aktivita 3.1.1 Vybudovanie zberného dvora s technologickým vybavením	2022	obec Nitrianske Rudno	Vlastné zdroje, štátny rozpočet, operačné programy EU
Opatrenie 3.2 vybudovanie kanalizačnej siete			
Aktivita 3.2.1 Vybudovanie splaškovej kanalizačnej siete a ČOV (vo vybraných lokalitách)	2022	obec Nitrianske Rudno	Vlastné zdroje, štátny rozpočet, operačné programy EU
Opatrenie 3.3 Podpora aktivít v oblasti vodného hospodárstva			
Aktivita 3.3.1 Rekonštrukcia vodovodného potrubia	2022	obec Nitrianske Rudno	Vlastné zdroje, štátny rozpočet, operačné programy EU
Aktivita 3.3.2 Odvodňovanie ulíc	2021	obec Nitrianske Rudno	Vlastné zdroje, štátny rozpočet, operačné programy EU

Formulár č. S 3 - Záznam z verejného prerokovania

Zápis o prerokovaní strategického dokumentu v komisiách samosprávy

Názov dokumentu: Program hospodárskeho a sociálneho rozvoja obce Nitrianske Rudno na roky 2014 – 2022

Pripomienkovanie realizoval: Obecné zastupiteľstvo, riadiaci tím spracovania PHSR

Termín pripomienkovania:

Oznam uverejnený:

Text dokumentu k dispozícii:

Spôsob doručenia pripomienok:

Priamo oslovené subjekty:



Počet pripomienok: celkový počet: 0 akceptované: 0.

Zápis spracoval:

ČASŤ E – FINANČNÁ ČASŤ

Obec Nitrianske Rudno plánuje na svoje aktivity využiť vlastný rozpočet v súčinnosti s možnosťami využitia finančných zdrojov zo štrukturálnych a kohézneho fondu Európskej únie a zo štátnych fondov. V programovom období 2014 až 2020 môže na svoje projekty čerpať z nižšie uvedených operačných programov. (Pri jednotlivých operačných programoch uvádzame tie prioritné osi a v rámci nich tie investičné priority, pri ktorých je Obec Nitrianske Rudno oprávnená žiadať o poskytnutie nenávratného finančného príspevku; podčiarknuté sú tie investičné priority, ktoré sa priamo týkajú opatrení a aktivít plánovaných v tomto strategickom dokumente):

- **OP INTEGROVANÝ REGIONÁLNY OPERAČNÝ PROGRAM (OP IROP)**

(financovaný z Európskeho fondu regionálneho rozvoja – EFRR)

- ***Prioritná os 4: Zlepšenie kvality života v regiónoch s dôrazom na životné prostredie.***

Investičná priorita č. 4.2: Investovanie do sektora vodného hospodárstva s cieľom splniť požiadavky environmentálneho acquis Únie a pokryť potreby, ktoré členské štáty špecifikovali v súvislosti s investíciami nad rámec týchto požiadaviek

Špecifický cieľ 4.2.2 Zabezpečenie bezproblémového zásobovania obyvateľstva kvalitnou pitnou vodou a efektívnej likvidácie odpadových vôd bez negatívnych dopadov na životné prostredie

Špecifický cieľ 4.3.2 Regenerácia a využitie nevyužívaných objektov a areálov (brownfields) a vnútroblokov sídlisk s cieľom zlepšenia kvality života obyvateľov v mestách, obciach a mestských oblastiach.

- ***Prioritná os č. 5: Miestny rozvoj vedený komunitou***

Investičná priorita č. 5.1: Záväzné investície v rámci stratégií miestneho rozvoja vedeného komunitou

Špecifický cieľ č. 5.1.2 Zvýšenie tvorby pracovných miest rozvojom podnikania a inovácií na miestnej úrovni

Špecifický cieľ 5.1.3 Zlepšenie udržateľných vzťahov medzi vidieckymi rozvojovými centrami a ich zázemím vo verejných službách a vo verejných infraštruktúrach

- **OP EFEKTÍVNA VEREJNÁ SPRÁVA (OP EYS)**

(financovaný z Európskeho sociálneho fondu – ESF)

- ***Prioritná os 1: Posilňovanie inštitucionálnych kapacít a efektívnosti verejnej správy***



Investičná priorita (Investície do inštitucionálnych kapacít a do efektívnosti VS a verejných služieb na národnej, regionálnej a miestnej úrovni v záujme reforiem lepšej právnej úpravy a dobrej správy.)

Špecifický cieľ 1.1 Skvalitnenie systémov a optimalizácia procesov s orientáciou na občanov a podnikateľov

• **OP KVALITA ŽIVOTNÉHO PROSTREDIA (OP KŽP)**

(financovaný z Kohézneho fondu – KF)

- ***Prioritná os 1: Udržateľné využívanie prírodných zdrojov prostredníctvom rozvoja environmentálnej infraštruktúry***

Investičná priorita 2 (Investovanie do sektora vodného hospodárstva s cieľom splniť požiadavky environmentálneho acquis Únie a pokryť potreby, ktoré členské štáty špecifikovali v súvislosti s investíciami nad rámec uvedených požiadaviek)

Špecifický cieľ 1: Podporiť zabezpečenie plnenia predvstupových záväzkov SR voči EÚ v oblasti čistenia a odvádzania komunálnych odpadových vôd

Formulár č. F 2 - Hodnotiace tabuľky pre výber projektov (bude doplnené)



Formulár č. F 3 - Príklad modelu viaczdrojového financovania – intervenčná matica

Viaczdrojové financovanie							
Aktivita oblasť	Celkové náklady	Verejné zdroje					Súkromné zdroje
		EÚ	Štát	VÚC	OBEC	Spolu	
Aktivita 1.1.1 – Rekonštrukcia miestnych komunikácií a kompletná obnova ulice Jána Bottu							
Aktivita 1.1.2 – Vybudovanie chodníkov pre peších	60 000	51 000	6 000	0	3 000	60 000	
Aktivita 1.1.3 - Vybudovanie cyklistického chodníka	400 000	340 000	40 000	0	20 000	400 000	
Aktivita 1.2.1 – Revitalizácia námestia a okolia Ocú	200 000	170 000	20 000	0	10 000	200 000	
Aktivita 1.2.2 Komplexná rekonštrukcia a rozšírenie verejného osvetlenia v obci	30 000	25 500	3 000	0	1 500	30 000	
Aktivita 1.2.3 Rozšírenie inžinierskych sietí	60 000	51 000	6 000	0	3 000	60 000	
Aktivita 2.1.1 – Kompletná rekonštrukcia a modernizácia miestneho rozhlasu obce							
Aktivita 2.1.2 - Rozšírenie miestneho rozhlasu	20 000	17 000	2 000	0	1 000	20 000	
Aktivita 2.2.1 Rozšírenie zasadacej miestnosti obce							
Aktivita 2.2.2 Vybudovanie Domu Kultúry v obci							
Aktivita 2.2.3 Renovácia fasády a vybudovanie prístrešku na Dome smútku							
Aktivita 2.2.4 Renovácia fasády a rozšírenie technického vybavenia požiarnej zbrojnice							
Aktivita 2.2.5 Zvýšenie energetickej hospodárnosti budovy požiarnej zbrojnice a vrátane výmeny brán	60 000	51 000	6 000	0	3 000	60 000	
Aktivita 2.3.1 Zateplenie obvodového plášťa MŠ	80 000	68 000	8 000	0	4 000	80 000	
Aktivita 2.4.1 Výstavba bytového domu	1 300 000	1 105 000	130 000	0	65 000	1 300 000	
Aktivita 2.5.1 Rekonštrukcia budovy ATC							
Aktivita 2.5.2 Vybudovanie nového amfiteátru v obci							
Aktivita 2.5.2 Propagácia obce a zviditeľnenie obce							
Aktivita 3.1.1 Vybudovanie zberného dvora s technologickým vybavením	500 000	425 000	50 000	0	25 000	500 000	
Aktivita 3.2.1 – Vybudovanie splaškovej kanalizačnej siete a ČOV (vo vybraných lokalitách)	28 000 000	23 800 000	2 800 000	0	1 400 000	28 000 000	
Aktivita 3.3.1 -Rekonštrukcia vodovodného potrubia	100 000	85 000	10 000	0	5 000	100 000	
Aktivita 3.3.2 Odvodňovanie ulíc	30 000	25 500	3 000	0	1 500	30 000	
Spolu	30 840 000	26 214 000	3 084 000	0	1 542 000	30 840 000	0



Formulár č. F 5 – Indikatívny rozpočet - sumarizácia

	Rok										
	2014	2015	2016	2017	2018	2019	2020	2021	2022	2023	Spolu
Hospodárska								350 000	400 000	0	750 000
Sociálna								80 000	1 380 000	0	1 460 000
Environmentálna								530000	28 100 000	0	28 630 000
Spolu								960 000	29 880 000	0	30 840 000



ZÁVER

PHRSR Nitrianske Rudno na roky 2015 až 2022 predstavuje strednodobý plánovací dokument, ktorý predstavuje strategický strednodobý plán obce, určuje víziu rozvoja obce, prioritné rozvojové oblasti a strategické ciele ich naplnenia. Prioritou samosprávy je aby obec smerovala k udržateľnému hospodárskemu rozvoju a napĺňala čo najlepšie víziu, ktorá je načrtnutá v tomto dokumente. PHRSR vznikalo s úsilím širokej skupiny zúčastnených členov pracovných skupín, pracovníkov samosprávy, ako aj externých odborníkov, z ktorých všetci prispeli k formulácii aktuálnych potrieb obyvateľstva i regiónu, o ktorý sa starajú, v ktorom žijú a záleží im na jeho rozvoji.

Obecná samospráva ako garant a zadávateľ spracovania programu hospodárskeho a sociálneho rozvoja obce, je zároveň garantom toho, aby sa potenciál, ktorý sa v procese tvorby dokumentu vytvoril, naplnil svoju úlohu v priebehu účinnosti a napĺňania tohto programu.

V priebehu spracovania dokumentu sme vychádzali aj z nedostatkov s ktorými sme sa stretli. Šlo najmä o nízku úroveň spolupráce a absenciu stratégií v niektorých oblastiach. Súčasne bolo potrebné vypracovať i komplexnú analýzu potrieb (východiskový stav). Tieto nedostatky boli pomenované a kvalifikované pričom všetky zúčastnené strany ako

- občianska verejnosť, odborné skupiny a obecná samospráva preukázali záujem a potrebu aktívne spolupracovať na rozvojových činnostiach obce a spoločne vypracovali potrebné analýzy, ktoré sú spracované v tomto programovom dokumente.

Aj v tomto dokumente sme identifikovali rozvojový potenciál obce Nitrianske Rudno, či už v oblasti prírodného potenciálu alebo spoločenského potenciálu obce. Ide najmä o oblasť cestovného ruchu, ktorú chceme podporiť viacerými projektovými zámermi, rovnako ako aj ďalšie rozvojové sféry ako napríklad podpora kultúrno – spoločenského života obce budovaním Domu kultúry.

Hlavným zámerom tohto dokumentu bolo analyzovať všetky súčasné problémy obce – dopravná a technická infraštruktúra, životné prostredie, nevyhovujúci stav budov, nedostatočná propagácia obce či chýbajúce kultúrne stredisko. Pri účelovej spolupráci spojenej s pravidelným stretávaním sa a vzájomnej komunikácií sme dospeli k efektívnym riešeniam a opatreniam nami špecifikovaných problémov. Na základe analytických vstupov boli na súčasné programové obdobie navrhnuté projektové zámery, ktoré sú definované v tomto dokumente a vyžadujú externé zdroje financovania na svoju implementáciu.

Predkladaný dokument vytvára koncepciu rozvoja, pričom rešpektuje výsledky analýz, identifikáciu problémov, ako aj možnosti realizácie rozvojových zámerov, podporené endogénnymi i exogénnymi faktormi. PHRSR predstavuje pomerne detailný program nielen plánovaných aktivít, ale aj ich finančný a realizačný plán. Dokument bol pripravený v súlade s novou metodikou na vypracovanie PHRSR.

S novým programovým obdobím prichádzajú pre samosprávy obcí a miest aj nové výzvy. Jednou z najdôležitejších výziev, je apel na zabezpečenie a fungovanie obce, ktorá bude v čo najlepšej možnej



miere taká, aby zabezpečila možnosť pre obyvateľov byť hrdí na miesto, v ktorom žijú, pracujú či študujú. Zámerom tejto stratégie rozvoja je naplniť opatrenia v súlade s princípmi trvalo udržateľného rozvoja, ktoré obyvateľom obce Nitrianske Rudno poskytnú čo najvyššie možnú dosiahnuteľnú životnú úroveň a ich spokojnosť.



PRÍLOHY

Ú2 Zámer spracovania PHRSR

Zámer spracovania PHRSR	
Názov dokumentu	Program hospodárskeho rozvoja a sociálneho rozvoja obce Nitrianske Rudno na roky 2015 až 2022
Forma spracovania	PHRSR bolo vypracované externými odborníkmi v spolupráci s pracovníkmi samosprávy
Riadenie procesu spracovania	Proces spracovania dokumentu prebiehal za účasti pracovných skupín, ktoré mali za úlohu riadiť jednotlivé oblasti pôsobnosti: hospodársku, environmentálnu a sociálnu
Obdobie spracovania	Dokument bol spracovávaný v období od 1.1.2015 do 30.6. 2015. Harmonogram spracovania je bližšie rozpracovaný vo formulári Ú3
Financovanie spracovania	- náklady na vlastné spracovanie – experti (vyjadrené v osobohodinách) - náklady na získanie informačných podkladov – štatistiky, analýzy, prognózy, dotazníky, - náklady na stretnutia – pracovné skupiny a verejnosť, - náklady na publicitu – tlač informačných materiálov, úprava elektronických médií.

Ú3 – Harmonogram spracovania PHRSR

Harmonogram spracovania PHRSR						
2015						
Termín	I	II	III	IV	V	VI
Úvod						
Analytická časť						
Strategická časť						
Programová časť						
Realizačná časť						
Finančná časť						
Záver						



Ú6 Zoznam členov pracovných skupín

Zoznam členov pracovných skupín	
Hospodárska skupina	
Funkcia v pracovnom zaradení	Funkcia v strategickom plánovaní
Ing. Peter Rambala – predseda Finančnej komisie	zodpovedný za finančnú časť
Ing. Martin Špánik – člen Finančnej komisie	zodpovedný za finančné plánovanie, rozpočty
Ing. Stanislava Cagáňová – členka Finančnej komisie	zodpovedná za realizačnú časť financovania
Sociálna skupina	
Ing. Rudolf Hronec – predseda Sociálnej komisie	zodpovedný za strategickú a programovú časť
Milan Kútny – člen Sociálnej komisie	zodpovedný za strategickú časť a zabezpečenie komunikácie s verejnosťou
Janka Besedová – členka Sociálnej komisie	zodpovedná za programovú časť a zabezpečenie komunikácie s verejnosťou
Environmentálna skupina	
JUDr. Milan Sobota – právnik, predseda Komisie výstavby, životného prostredia a ochrany verejného poriadku	zodpovedný za riadenie procesu spracovania a realizačnú časť
Vladimír Vrška – člen Komisie výstavby, životného prostredia a ochrany verejného poriadku	dohľad nad jednotlivými zámermi
Ján Výškrabka – člen Komisie na ochranu verejného záujmu pri výkone funkcií verejných funkcionárov	dohľad nad jednotlivými zámermi
Externí odborníci	
-	

Ú8 Zoznam analyzovaných koncepčných dokumentov

Zoznam analyzovaných koncepčných dokumentov			
Názov dokumentu	Platnosť dokumentu	Úroveň dokumentu	Zdroj
Stratégia Európa 2020	2020	európska	http://www.eu2020.gov.sk
Partnerská dohoda SR na roky 2014 – 2020	2020	národná	http://www.partnerskadohoda.gov.sk/
Národná stratégia regionálneho rozvoja SR (NSRR)	2030	národná	http://www.telecom.gov.sk
Národný rozvojový plán	2020	národná	http://www.nsrr.sk/
Program hospodárskeho a sociálneho rozvoja Trenčianskeho samosprávneho kraja 2014 – 2020	2020	regionálna	http://www.tsk.sk/
Územný plán obce Nitrianske Rudno	2013	lokálna	http://www.nitrianskerudno.sk/



A1 Zoznam kvantitatívnych a kvalitatívnych dát

Zoznam použitých kvantitatívnych a kvalitatívnych dát		
Oblasť dát /téma	Zdroj dát	Webová stránka
Obyvateľstvo	Štatistický úrad SR Miestny úrad	http://slovak.statistics.sk http://www.nitrianskerudno.sk
Domový a bytový fond	Štatistický úrad SR	http://slovak.statistics.sk
Občianska vybavenosť	Miestny úrad Mestská a obecná štatistika	http://www.nitrianskerudno.sk/ http://app.statistics.sk/mosmis/sk/run.html
Technická infraštruktúra	Miestny úrad	http://www.nitrianskerudno.sk/
Ekonomická štruktúra	Databáza všetkých firiem Slovenska Miestny úrad	https://www.vsetkyfirmy.sk/ http://www.nitrianskerudno.sk/
Rozpočet a finančné hospodárenie obce	Miestny úrad	http://www.nitrianskerudno.sk/
Poloha	Atlas krajiny SR Google Earth	http://www.enviroportal.sk/ https://www.google.com/earth/
Doprava a dostupnosť územia	Atlas krajiny SR Google Earth Portál cestnej databanky	http://www.enviroportal.sk/ https://www.google.com/earth/ http://www.cdb.sk/
Prírodné podmienky	Atlas krajiny SR	http://www.enviroportal.sk/
Využitie zeme	Katastrálny portál SR	http://www.katasterportal.sk/kapor/
Životné prostredie	Štátna ochrana prírody SR	http://www.sopsr.sk/web/
Cestovný ruch	Ministerstvo dopravy, výstavby a regionálneho rozvoja	http://www.telecom.gov.sk

A14 Kontrolný zoznam pre hodnotenie možných rizík

Druh rizika	Objekt rizika	Zdroj rizika	Nežiaduce dôsledky	Pravdepodobnosť
Individuálne	Nedostatočná odborná pripravenosť pracovného tímu	Profily členov pracovného tímu	Neodborná, nedostatočná rozpracovanosť stratégie rozvoja	Nízka
Technické	Nevysporiadanie pozemkov, chybná projektová dokumentácia	Projektová dokumentácia, stavebné povolenia	Nemožnosť realizovať projekt, časové oneskorenie, predraženie projektu	Veľmi nízka



Ekologické	Poškodzovanie životného prostredia	Interné dokumenty obce	Negatívny dopad až degradácia	Veľmi nízka
	projektovými aktivitami		životného prostredia	
Sociálne	Vnímanie projektových investícií obyvateľmi	Obyvateľstvo obce	Obyvateľstvo nebude súčinné pri realizácii – napr. vysporiadavanie pozemkov	Nízka
Ekonomické	Rizikové zaobchádzanie s rozpočtom samosprávy	Rozpočet obce	Zadĺženie obce, nútená správa	Veľmi nízka

Z 1 - Schválenie PHRSR

Schválenie PHRSR	
Dokument	<ul style="list-style-type: none"> - Názov: Program hospodárskeho rozvoja a sociálneho rozvoja obce Nitrianske Rudno na roky 2015 – 2022 - Štruktúra: hlavné časti dokumentu sú tieto: <ul style="list-style-type: none"> ○ analytická časť (A) ○ strategická časť (B) ○ programová časť (C) ○ realizačná časť (D) ○ finančná časť (E) ○ záver
Spracovanie	<ul style="list-style-type: none"> - Forma spracovania: PHRSR bolo vypracované externými odborníkmi v spolupráci s pracovníkmi samosprávy - Obdobie spracovania: 01/2015-06/2015 - Riadiaci tím – počet členov: 3 - Pracovné skupiny – počet skupín: 3, počet členov: hospodárska skupina – 3 členovia, sociálna skupina – 3 členovia, environmentálna skupina – 3 členovia - Externá odborná spolupráca: spoločnosť Gemini group, s. r. o. - Účasť verejnosti a komunikácia s verejnosťou – prostredníctvom www stránky obce - Náklady na spracovanie: <i>bude doplnené</i>
Prerokovanie	<ul style="list-style-type: none"> - Prerokovanie v orgánoch samosprávy - Verejné pripomienkovanie
Schválenie	<ul style="list-style-type: none"> - Návrh na uznesenie zastupiteľstva



Tab. č. 9 Vývoj počtu obyvateľov obce Nitrianske Rudno

rok	stredný stav obyvateľstva
1991	1792
2000	1900
2001	1885
2002	1908
2003	1925
2004	1948
2005	1969
2006	1976
2007	1988
2008	2001
2009	1987
2010	1982
2011	1957
2012	1930
2013	1924
2014	1921

Zdroj: Štatistický úrad SR, 2015, Interná evidencia ObÚ, 2015

Tab. č. 10 Vývoj prirodzeného prírastku obce Nitrianske Rudno

rok	prirodzený prírastok/úbytok
2001	8
2002	1
2003	10
2004	12
2005	1
2006	3
2007	10
2008	-2
2009	12
2010	-2
2011	-1
2012	-2
2013	-6
2014	0

Zdroj: Štatistický úrad SR, 2015, Interná evidencia ObÚ, 2015



Tab. č. 11 Vývoj migračného prírastku obce Nitrianske Rudno

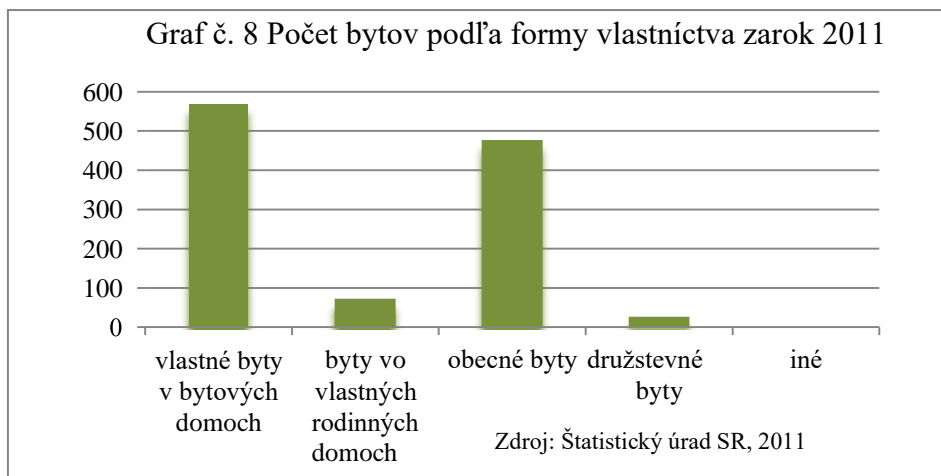
rok	vyst'ahovaní	prist'ahovaní	migračný prírastok/úbytok
1996	32	24	-8
1997	27	31	4
1998	20	19	-1
1999	44	42	-2
2000	18	33	15
2001	18	23	5
2002	22	29	7
2003	15	21	6
2004	25	32	7
2005	16	31	15
2006	28	20	-8
2007	16	35	19
2008	19	17	-2
2009	42	13	-29
2010	15	18	3
2011	36	20	-16
2012	30	17	-13
2013	30	27	-3
2014	18	43	25

Zdroj: Štatistický úrad SR, 2015

Tab. č. 12 Vývoj celkového prírastku obce Nitrianske Rudno

rok	celkový prírastok/úbytok	migračný prírastok/úbytok	prírodný prírastok/úbytok	stredný stav obyvateľstva
2001	14	5	8	1885
2002	9	7	1	1908
2003	18	6	10	1925
2004	23	7	12	1948
2005	16	15	1	1969
2006	-5	-8	3	1976
2007	28	19	10	1988
2008	-1	-2	-2	2001
2009	-17	-29	12	1987
2010	-7	3	-2	1982
2011	-22	-16	-1	1957
2012	-13	-13	-2	1930
2013	-7	-3	-6	1924
2014	22	25	0	1921

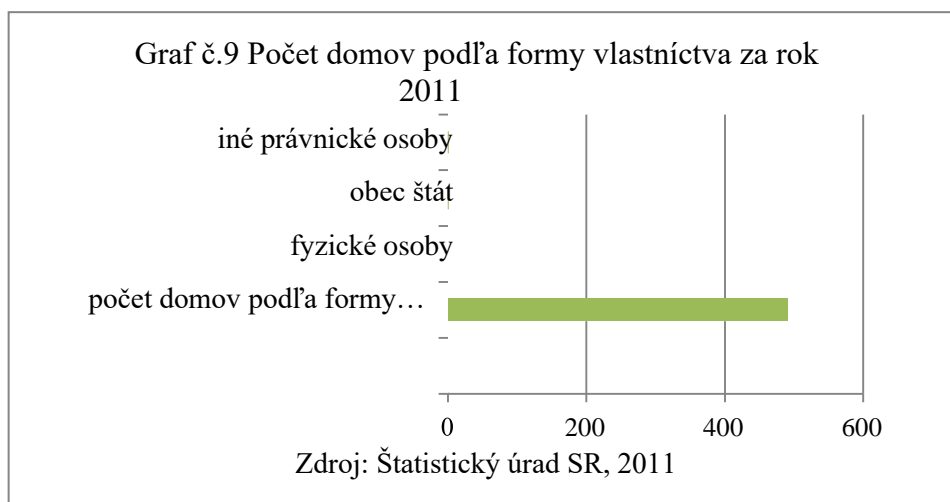
Zdroj: Štatistický úrad SR, 2015



Tab. č. 13 Počet bytov podľa formy vlastníctva v roku 2011

počet bytov podľa formy vlastníctva	
vlastné byty v bytových domoch	568
byty vo vlastných rodinných domoch	70
obecné byty	474
družstevné byty	24
iné	0

Zdroj: Štatistický úrad SR, 2011



Tab. č. 14 Počet domov podľa formy vlastníctva v roku 2011

počet domov podľa formy vlastníctva	
fyzické osoby	490
štát	0
obec	1
iné právnické osoby	1

Zdroj: Štatistický úrad SR, 2011



Tab. č. 15 Intravilán, extravilán a celková výmera

	km ²	Ha	%
Zastavené územie obce (intravilán)	6,19	619	22,80
Mimo zastaveného územia obce (extravilán)	24,83	2483	91,42
Celková výmera obce	27,16	2716	100

Zdroj: ÚGKK SR, 2015

Tab. č. 16 Zložky využitia zeme katastrálneho územia

Zložky využitia zeme	km ²	Ha	%
Poľnohospodárska pôda	16,92	1692	62
Lesné pozemky	5,46	546	20,1
Vodné plochy	1,27	127	4,67
Zastavané plochy a nádvoría	2,34	234	8,61
Ostatné plochy	1,18	118	4,34
Celková výmera	27,17	2717	100

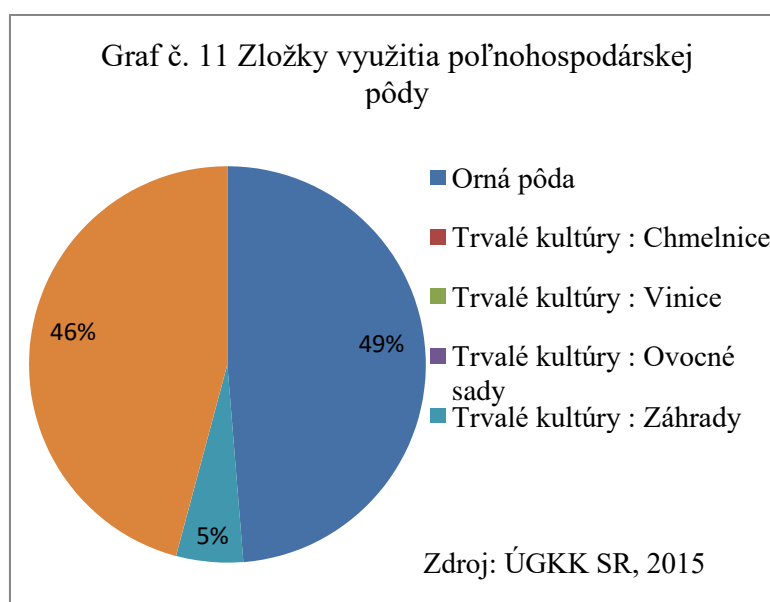
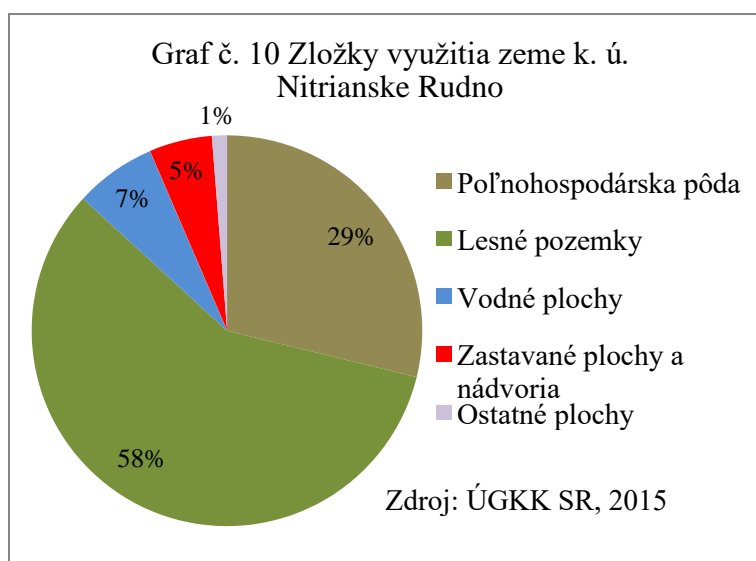
Zdroj: ÚGKK SR, 2015



Tab. č. 17 Zložky využitia poľnohospodárskej pôdy

Zložky využitia poľnohospodárskej pôdy	km ²	ha	%
Orná pôda	12,7	127	75,06
Trvalé kultúry z toho: Chmeľnice	0	0	0
Vinice	0	0	0
Ovocné sady	0	0	0,02
Záhrady	0,68	68	4,03
Trvalé trávnaté porasty	3,35	335	20,89
Poľnohospodárska pôda spolu	16,92	1692	100

Zdroj: ÚGKK SR, 2015



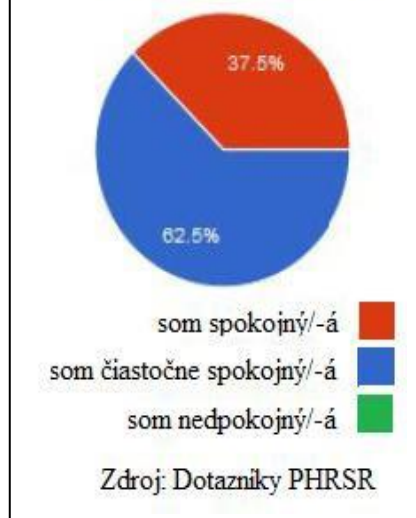


Tab. č. 18 Spádovosť obce Nitrianske Rudno (k 31. 12. 2012)

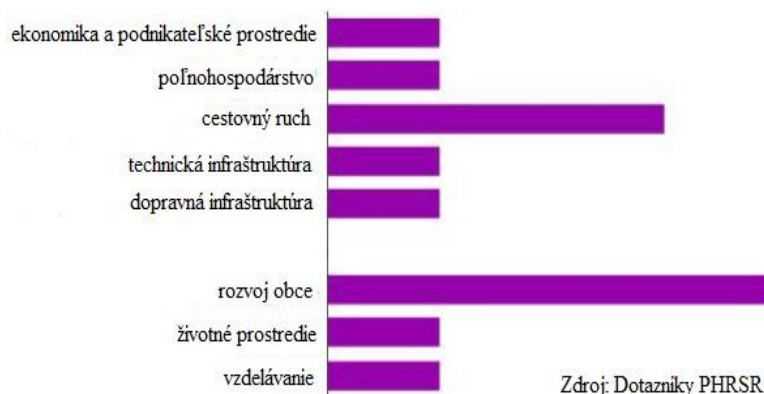
Úrad	Sídlo
sídlo matričného úradu	Nitrianske Rudno
sídlo pracoviska daňového úradu	Trenčín, pobočka Prievidza
sídlo pracoviska Obvodného oddelenia policajného zboru	Nitrianske Rudno
sídlo Okresného súdu	Prievidza
sídlo Okresného riaditeľstva Hasičského a záchranného zboru	Prievidza
sídlo pracoviska okresného úradu	Prievidza
sídlo Územnej vojenskej správy	Trenčín
sídlo územného Úradu práce, sociálnych vecí a rodiny	Prievidza
sídlo Okresného úradu životného prostredia	Prievidza

Zdroj: Štatistický úrad SR, Interná evidencia ObÚ Nitrianske Rudno, 2015

Graf č. 12 Spokojnosť s bývaním v obci Nitrianske Rudno



Graf č.13 Zhodnotenie nedostatkov obce Nitrianske Rudno





Graf č. 14 Oblasti a aktivity na ktoré by sa mal sústrediť rozvoj obce Nitrianske Rudno v budúcnosti



Zdroj: Dotazníky PHRSR