


ÚZEMNÝ PLÁN OBCE NITRIANSKE RUDNO



OBSTARÁVATEL: OBEC NITRIANSKE RUDNO
POVER. OBST.: Ing.arch. KAROL ĎURENEC
SPRACOVATEL: CITYPLAN s.r.o.
HLAV. RIEŠITEĽ: doc.Ing.arch. JAROSLAV COPLÁK, PhD.

MIERKA: 1:10000 / DÁTUM: 2014

3*komplexný výkres priestorového usporiadania a funkčného využívania územia

ÚZEMNÝ PLÁN OBCE NITRIANSKE RUDNO SCHVÁILO OBCENÉ ZASTUPITEĽSTVO

DŇA _____ UZNESENÍM Č. _____








































JOZEF PRŠO, STAROSTA

LEGENDA













STAV	NÁVRH	VÝHLAD	VYMEDZENIE ÚZEMIA
			HRANICE KATASTRÁLNEHO ÚZEMIA = RIEŠENÉ ÚZEMIE
			HRANICA ZASTAVANÉHO ÚZEMIA OBCE
			HRANICE NOVÝCH ROZVOJOVÝCH PLÔCH
			OZNAČENIE NOVÝCH ROZVOJOVÝCH PLÔCH

DOPRAVNÉ A TECHNICKÉ VYBAVENIE		
		VONK. ELEKTRICKÉ VEDENIE VN 22 kV, 220 kV/ 400 kV - VÝHLAD
		VYSOKOTLAKOVÝ PLYNOVOD
		VODOVOD ÚŽITKOVEJ VODY
		VODOVOD PITNEJ VODY - PRÍVODNÉ POTRUBIE
		SPLAŠKOVÁ KANALIZÁCIA (MIMO ZASTAVANÉHO ÚZEMIA)
		VODNÝ ZDROJ
		VODOJEM
		ČISTIAREŇ ODPADOVÝCH VÔD
		CESTY II. / III. TRIEDY
		MIESTNE A ÚČELOVÉ KOMUNIKÁCIE, VRÁTANE INŽ. SIETÍ
		SAMOSTATNÉ PEŠIE CHODNÍKY
		CYKLOTURISTICKÉ TRASY

FUNKČNÉ VYUŽITIE ÚZEMIA

			PLOCHY BÝVANIA V RODINNÝCH DOMOCH
			PLOCHY BÝVANIA V BYTOVÝCH DOMOCH
			PLOCHY OBČANSKEHO VYBAVENIA
			PLOCHY VÝROBY, SKLADOV, TECHNICKÉHO VYBAVENIA
			PLOCHY ŠPORTU A REKREAČIE
			PLOCHY ZÁHRAD
			PLOCHY LESNÝCH PORASTOV A DREVINOVEJ VEGETÁCIE
			PLOCHY TRVALÝCH TRÁVNÝCH PORASTOV
			PLOCHY VEREJNEJ A VYHRADENEJ ZELENÉ
			PLOCHY ŤAŽBY NERASTNÝCH SUROVÍN
			VODNÉ TOKY A PLOCHY
			PLOCHY ORNEJ PÓDY (BIELA FARBA)
			LÍNIOVÁ ZELEN

LIMITY VYUŽITIA ÚZEMIA		
		OCHRANNÉ PÁSMO VŠETÝCH DRUHOV (ROZLIŠ. PODĽA FARBY)
		LOŽISKO NEVYHRADENÉHO NERASTU
		ZOSUVY A SKALNÉ ZRÚTENIA
		ÚZEMIE EURÓPSKEHO VÝZNAMU - HRANICA
		CHRÁNENÉ VTÁČIE ÚZEMIE - HRANICA
		NÁRODNÁ PRÍRODNÁ REZERVÁCIA - HRANICA
		LOKÁLNE VÝZNAMNÁ MOKRAĎ
		PRÍRODNÁ PAMIATKA

REGULAČNÉ CELKY		
		HRANICE REGULAČNÝCH BLOKOV
		OBYTNÉ ÚZEMIE (BLOKY B1, B2)
		ZMIEŠANÉ ÚZEMIE (BLOKY C1, C2, C3)
		REKREAČNÉ ÚZEMIE (BLOKY R1, R2, R3, R4, R5)
		VÝROBNÉ ÚZEMIE (BLOKY V1, V2)
		KRAJINNOEKOLOGICKÉ KOMPLEXY (BLOKY K1, K2, K3, K4)

